

Miasto i Gmina Osiek



Plan Odnowy Miejscowości

Osiek

na lata 2010-2017



INICJATYWAŁOKALNA.PL

Osiek, wrzesień 2014



Plan Odnowy Miejscowości został opracowany zgodnie z zapisami Rozporządzenia Ministra Rolnictwa i Rozwoju Wsi w sprawie szczegółowych warunków i trybu przyznania pomocy finansowej w ramach działania „Odnowa i rozwój wsi” objętego Programem Rozwoju Obszarów Wiejskich na lata 2007-2013” z dnia 14 lutego 2008 roku (Dz. U. 2008, nr 38, poz. 220, z późn. zm.).

Autorzy:

Dominika Kochanowska

Paweł Walczyszyn

Przy współpracy:

Urzędu Miasta i Gminy Osiek



INICJATYWAŁOKALNA.PL

InicjatywaLokalna.pl
ul. Targowa 18/609, 25-520 Kielce
tel./fax. 41 343 01 24
e-mail: biuro@inicjatywalokalna.pl
www.inicjatywalokalna.pl

SPIS TREŚCI

<i>Rozdział</i>	<i>Nazwa</i>	<i>Strona</i>
	Spis treści.....	3
1.	Wstęp.....	4
2.	Uczestnicy debaty strategicznej reprezentujący miejscowość Osiek.....	6
3.	Metodologia.....	6
4.	Obszar i czas realizacji Planu Odnowy Miejscowości.....	8
5.	Charakterystyka Miejscowości Osiek.....	9
5.1	Położenie, przynależność administracyjna, powierzchnia i liczba ludności.....	9
5.2	Historia miejscowości.....	12
5.3	Określenie przestrzennej struktury miejscowości.....	13
6.	Inwentaryzacja zasobów służących odnowie miejscowości.....	14
6.1	Zasoby przyrodnicze i dziedzictwo kulturowe.....	14
6.2	Obiekty i tereny.....	16
6.3	Infrastruktura społeczna.....	18
6.4	Infrastruktura techniczna.....	20
6.5	Przedsiębiorczość i rolnictwo.....	23
6.6	Kapitał społeczny i ludzki.....	25
6.7	Obszary o szczególnym znaczeniu dla zaspokajania potrzeb mieszkańców, sprzyjające nawiązywaniu kontaktów społecznych.....	27
7.	Kluczowe obszary problemowe.....	29
8.	Ocena mocnych i słabych stron miejscowości.....	30
9.	Miejscowość Osiek w 2017 roku.....	32
10.	Komplementarność celów strategicznych z innymi programami..	34
11.	Opis planowanych zadań inwestycyjnych i przedsięwzięć aktywizujących społeczność lokalną.....	36
11.1	Zadania inwestycyjne do realizacji w latach 2010-2017 wskazane przez mieszkańców miejscowości Osiek.....	37
11.2	Zadania nie inwestycyjne.....	39
12.	Opis zadań priorytetowych w ramach „PROW 2007-2013”.....	40
12.1	Harmonogram rzeczowo-finansowy zadań priorytetowych.....	43
13.	Realizacja Planu Odnowy Miejscowości Osiek.....	44
13.1	Wdrażanie.....	46
13.2	Finansowanie.....	47
13.3	Komunikacja społeczna i promocja.....	51
13.4	Monitoring.....	52
13.5	Aktualizacja.....	53
	Bibliografia.....	54
	Spis tabel.....	54
	Spis fotografii.....	55

1. Wstęp

Rozwój i odnowa obszarów wiejskich to jedno z kluczowych wyzwań, jakie stoją przed Polską w okresie integracji z Unią Europejską. Zasadniczym celem jest wzmocnienie działań, służących zmniejszeniu istniejących dysproporcji i różnic w poziomie rozwoju obszarów wiejskich, w stosunku do terenów miejskich.

Odnowa wsi to proces kształtowania warunków życia ludzi na obszarach wiejskich, którego animatorem i podmiotem jest społeczność lokalna. Oddziałuje ona na standard życia i jego jakość oraz źródła utrzymania mieszkańców, jednocześnie zachowując tożsamość wsi, wyrażającą się wartościami życia wiejskiego, wzmacnianiem i rozwojem dziedzictwa duchowego, kulturowego i materialnego wsi.

Realizacja założeń odnowy wsi tworzy warunki dla rozwoju społeczno-ekonomicznego obszarów wiejskich i aktywizacji ludności, przez wsparcie inwestycyjne przyznawane na realizację projektów związanych z zagospodarowaniem przestrzeni publicznej, w tym utrzymaniem, odbudową i poprawą stanu dziedzictwa kulturowego i przyrodniczego wsi oraz podniesieniem atrakcyjności turystycznej obszarów wiejskich.

Proces ten dostosowuje wieś do wymogów współczesności oraz do pełnienia nowych funkcji na rzecz całego społeczeństwa. Wywołuje zmiany strukturalne w wymiarze społecznym i gospodarczym. Odnowa wsi uaktywnia osobiste zaangażowanie mieszkańców, wpływające z odpowiedzialności za własną przyszłość. Mobilizuje siły i zasoby, tworzy warunki i pozytywne impulsy do utrzymania dotychczasowych oraz rozwoju nowych dziedzin gospodarowania.

Plan Odnowy Miejscowości jest jednym z najważniejszych dokumentów związanych z planowaniem odnowy wsi, jej rozwoju oraz poprawy warunków pracy i życia mieszkańców. Odpowiada na potrzebę kompleksowego i długofalowego podejścia do rozwoju miejscowości w szybko zmieniającym się i coraz bardziej konkurencyjnym otoczeniu. Sporządzenie i uchwalenie takiego aktu stanowi niezbędny warunek przy aplikowaniu o środki finansowe w ramach „Programu Rozwoju Obszarów Wiejskich 2007 – 2013”, działanie „Odnowa i rozwój wsi”, jak również stanowi wytyczne dla władz gmin przy opracowaniu kierunków rozwoju.

Podstawą tworzenia Planu Odnowy Miejscowości jest zdanie sobie sprawy z lokalnych zasobów, zmobilizowanie ich, zainwestowanie w rozwój i stworzenie systemu działań partnerskich, tak aby uzyskać efekt żywiłowego przyrastania inicjatyw i kumulowania się ich skutków.

Opracowanie Planu Odnowy Miejscowości Osiek jest dowodem działań podjętych w kierunku realizacji przedsięwzięć na rzecz rozwoju sołectwa i Gminy. Dokument ten ma stanowić załącznik do projektów zgłaszanych w celu uzyskania pomocy finansowej w ramach krajowych programów pomocowych oraz środków unijnych. Plan Odnowy Miejscowości Osiek dotyczy kilku najbliższych lat. W tym okresie realizowane będą, zgodnie z określonymi celami i priorytetami, działania o charakterze rozwojowym. Realizacja zadań zostanie poprzedzona sporządzeniem niezbędnych opisów i uzasadnień, opracowaniem zakresu rzeczowego, określeniem kosztów i harmonogramu. Dokument został przygotowany metodami oddolnymi, wspólnie z mieszkańcami, w trakcie zebrania zespołu roboczego ds. POM, a następnie poddany głosowaniu na zebraniu mieszkańców.

Niniejszy dokument jest aktualizacją dokumentu z 2010 roku i został opracowany zgodnie z wytycznymi Ministerstwa Rolnictwa i Rozwoju Wsi (Rozporządzenia Ministra Rolnictwa i Rozwoju Wsi w sprawie szczegółowych warunków i trybu przyznania pomocy finansowej w ramach działania „Odnowa i rozwój wsi” objętego Programem Rozwoju Obszarów Wiejskich na lata 2007-2013” z dnia 14 lutego 2008 roku (Dz. U. 2008, nr 38, poz. 220, z późn. zm.). Zawiera charakterystykę miejscowości, inwentaryzację zasobów ukazującą stan rzeczywisty, analizę SWOT czyli zestawienie mocnych i słabych stron miejscowości oraz wynikających z nich szans i zagrożeń, plan działań inwestycyjnych oraz aktywizujących społeczność wraz z szacunkowymi kosztorysami i harmonogramem ich realizacji. Konieczność uaktualnienia Planu Odnowy Miejscowości Osiek wynika ze zmieniających się uwarunkowań społeczno-gospodarczych oraz zaplanowania do realizacji nowych zadań.

2. Uczestnicy debaty strategicznej reprezentujący miejscowość Osiek

Plan Odnowy Miejscowości Osiek na lata 2010-2017 został opracowany na podstawie przeprowadzonych rozmów, wywiadów, analiz oraz wyników debat strategicznych, jakie odbyły się w Osieku dwukrotnie: dnia 17 lipca 2009 roku oraz 20 stycznia 2010 roku.

W spotkaniach udział brali liderzy lokalnej społeczności, przedstawiciele różnych grup społecznych, zainteresowani mieszkańcy, przedstawiciele Urzędu Miasta i Gminy w Osieku oraz moderatorzy spotkania z firmy InicjatywaLokalna.pl. Uczestnicy spotkania mieli za zadanie określić priorytety i kierunki rozwoju miejscowości, zasoby oraz potrzeby lokalne, a także wskazać inwestycje, które będą służyć aktywizacji mieszkańców i rozwojowi miejscowości w perspektywie 9 najbliższych lat.

3. Metodologia

Proces tworzenia Planu Odnowy Miejscowości Osiek na lata 2010-2017 przebiegał w następujący sposób:

1. Spotkanie z reprezentantami miejscowości w celu wskazania głównych potrzeb i problemów.
2. Debata strategiczna z udziałem przedstawicieli społeczności lokalnej Osieka.
 - a) prezentacja informacji ogólnych na temat PROW 2007-2013, działania „Odnowa i rozwój wsi” oraz Planu Odnowy Miejscowości,
 - b) analiza potrzeb, wypracowanie najważniejszych celów oraz wizji danej miejscowości przy współudziale osób obecnych na spotkaniu,
 - c) ustalenie terminów spotkań związanych z kolejnymi etapami przygotowywania dokumentu.
2. Prace nad POM Osiek.
 - a) umieszczenie uwag ze spotkanie roboczego.
3. Zebranie mieszkańców miejscowości Osiek w sprawie przyjęcia Planu.
 - a) prezentacja multimedialna opracowania,
 - b) dyskusja,
 - c) głosowanie oraz podjęcie uchwały przez zebranie mieszkańców.

4. Prezentacja Planu Odnowy Miejscowości Osiek na Sesji Rady Miejskiej w Osieku.

a) podjęcie uchwały przez Radę Miejską.

Ideą Planu Odnowy Miejscowości jest włączenie w proces tworzenia jak najszerszego spektrum przedstawicieli lokalnej społeczności. Opracowanie dokumentu według takiego planu działania gwarantuje uzyskanie jak najlepszych efektów rozwojowych miejscowości.

Działania zawarte w dokumencie są odzwierciedleniem pomysłów wypracowanych podczas spotkań z przedstawicielami Osieka. Konsultacje z nimi oraz z przedstawicielami Gminy Osiek pozwoliły na wnikliwą analizę problemów oraz oczekiwań, dzięki czemu dokument ten odpowiada na wszystkie najważniejsze potrzeby oraz zawiera najistotniejsze cele. Do wygenerowania pomysłów wykorzystano metodę odroczonej krytyki, definiowanej jako „burza mózgów”. Grupowe poszukiwanie rozwiązywania problemów ma wiele zalet wynikających z większych umiejętności twórczych grupy osób. „Burzę mózgów” wykorzystano w połączeniu z metodą obserwacji uczestniczących, polegającą na bezpośredniej obserwacji danej zbiorowości.

Kolejnym instrumentem, który zastosowano w celu zebrania informacji potrzebnych do powstania Planu Odnowy Miejscowości Osiek, była analiza strategiczna SWOT. Metoda ta pozwala na wygenerowanie szans rozwoju i zagrożeń hamujących rozwój miejscowości. Analiza zasobów ma doprowadzić do wygenerowania mocnych i słabych stron miejscowości, co w rezultacie pozwala skupić się na obszarach największej aktywności miejscowości. Ponadto do zgromadzenia informacji niezbędnych do opracowania niniejszego dokumentu potrzebne były: badania literaturowe (głównie w zakresie dokumentacji), prezentacje za pomocą flipczartów i rzutników multimedialnych oraz analizy eksperckie.


Projekt Planu Odnowy Miejscowości Osiek został poddany głosowaniu na zebraniu mieszkańców sołectwa. Prezentacja dokumentu odbyła się również na Sesji Rady Miejskiej w Osieku, która zagłosowała nad jego przyjęciem.

Zgodnie z wykładnią Ministerstwa Środowiska, dotyczącą przeprowadzania postępowania w sprawie oceny oddziaływania skutków realizacji planów i programów, do Planów Odnowy Miejscowości załączone zostaną stosowne informacje i uzgodnienia związane z przeprowadzeniem strategicznej oceny oddziaływania na środowisko lub dokumenty mówiące o odstąpieniu od tej procedury.

4. Obszar i czas realizacji Planu Odnowy Miejscowości

Plan Odnowy Miejscowości jest kompleksowym dokumentem określającym projekty niezbędne do realizacji na terenie miejscowości Osiek w latach 2010-2017. Jest on zgodny z priorytetami i celami dokumentów planistycznych wyższego rzędu (powiatowymi, regionalnymi, krajowymi i UE), co wykazano w dalszej części opracowania. Plan Odnowy Miejscowości przedstawia sytuację społeczno-gospodarczą miejscowości Osiek, formułuje problemy, zadania i projekty, których realizacja pozwoli osiągnąć oczekiwany poziom rozwoju. Jest narzędziem umożliwiającym podejmowanie efektywnych decyzji finansowych związanych z angażowaniem środków własnych Gminy, jak i ubieganiem się o środki ze źródeł zewnętrznych.

Niniejszy plan ma charakter otwarty, stwarzający możliwość aktualizacji w zależności od potrzeb społecznych i możliwości finansowych. Kolejność realizacji zadań może być zmieniana w zależności od wielkości możliwych do pozyskania i uruchomienia funduszy, mogą też zostać uwzględnione nowe zadania.



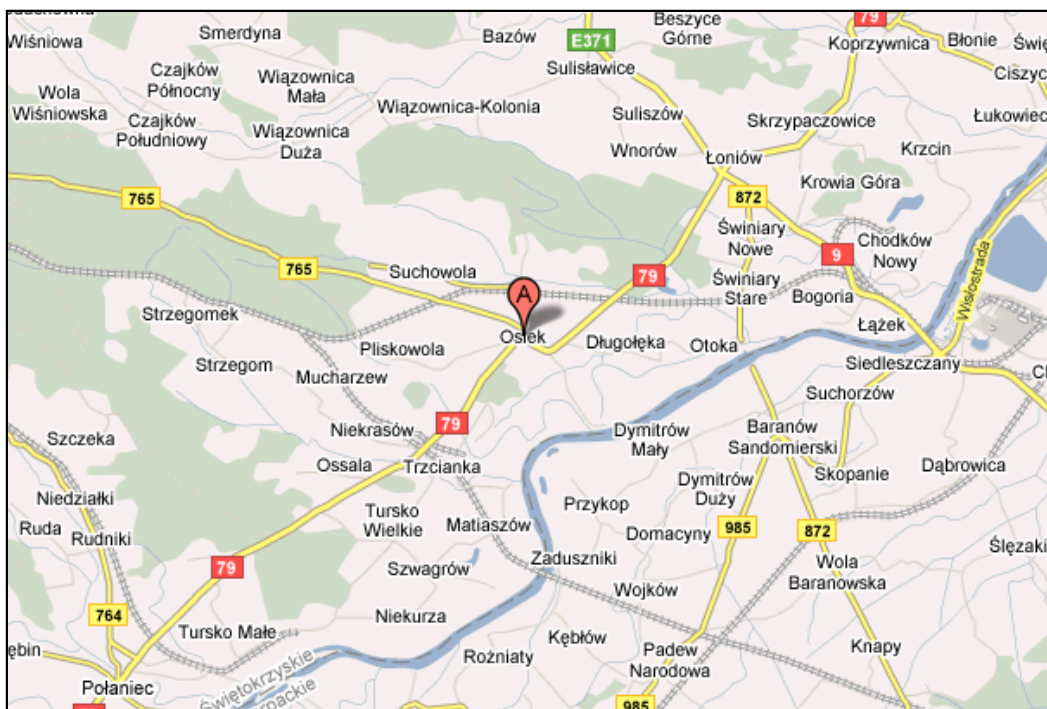
Fotografia 1. Centrum miejscowości Osiek.

Źródło: InicjatywaLokalna.pl

5. Charakterystyka miejscowości Osiek

5.1 Położenie, przynależność administracyjna, powierzchnia i liczba ludności

Miasto Osiek jest położone w centralnej części Gminy Osiek, w powiecie staszowskim, województwie świętokrzyskim. Gmina zajmuje powierzchnię 102,42 km², a zamieszkuje ją 8 059 osób (wg danych na koniec 2008 roku). W skład Gminy wchodzi 19 miejscowości: Bukowa, Długoleka, Kąty, Lipnik, Matiaszów, Mikołajów, Mucharzew, Niekrasów, Niekurza, Osiek, Ossala, Pliskowola, Strużki, Suchowola, Szwagrów, Trzcianka Wielka, Trzcianka Kolonia, Tursko Wielkie. Gmina sąsiaduje: od południowego wschodu z Gminą Łoniów od zachodu z Gminami Staszów, Rytwiany i Połaniec, od południa z Gminami Padew Narodowa oraz Baranów Sandomierski (w województwie podkarpackim).



Lokalizacja miejscowości Osiek.

Źródło: www.mapy.google.pl

Osiek jest największą, zarówno pod względem powierzchni, jak i liczby ludności, miejscowością Gminy. Zajmuje obszar 17,4 km², co stanowi 17% całej Gminy, zamieszkuje go 2023 osoby, czyli 25,1% mieszkańców Gminy. Gęstość zaludnienia wynosi 116 osób/km². W całkowitej liczbie mieszkańców mężczyźni stanowią 48,1%, natomiast kobiety 51,9%.

Pozycję miejscowości Osiek pod względem powierzchni i liczby mieszkańców w strukturze Gminy obrazuje poniższe zestawienie.

Tabela 1. Powierzchnia oraz liczba mieszkańców poszczególnych jednostek pomocniczych w Gminie Osiek wg stanu na dzień 31.12.2008 roku.

L.P.	JEDNOSTKA POMOCNICZA	OBSZAR [KM ²]	LICZBA MIESZKAŃCÓW
1.	<i>Miasto Osiek</i>	17,4	2023
2.	Bukowa	4,2	330
3.	Długołęka	3,9	340
4.	Kąty	0,93	83
5.	Lipnik	2,3	124
6.	Mikołajów	4,1	7
7.	Matiaszów	2,8	338
8.	Mucharzew	5,3	265
9.	Sworoń	3,5	125
10.	Niekrasów	3,6	218
11.	Niekurza	3,6	238
12.	Ossala	9,6	557
13.	Pliskowola	13,9	1038
14.	Strużki	0,61	94
15.	Suchowola	13,3	1094
16.	Szwagrów	6,3	520
17.	Trzcianka Kolonia	0,98	89
18.	Trzcianka Wieś	2,2	219
19.	Tursko Wielkie	3,9	357
RAZEM		102,42	8 059

Źródło: Urząd Miasta i Gminy w Osieku.

Sytuacja demograficzna jest bardzo ważnym czynnikiem oddziałującym na życie społeczne i gospodarcze każdej jednostki administracyjnej. W związku z powyższym przedstawione poniżej dane dotyczące sfery społecznej należy uznać za bardzo istotne, gdyż w sposób pośredni decydują o przyszłym potencjale demograficznym obszaru.

Współczynnik przyrostu naturalnego w badanym okresie (rok 2008) osiągnął wartość 0 (tab. 2), co w liczbach bezwzględnych daje jednakową liczbę zgonów i urodzeń żywych. Zjawisko to powoduje stagnację w rozwoju potencjału demograficznego, który przekłada się na potencjał rozwojowy jednostki osadniczej. W związku z wchodzeniem w wiek rozrodczy roczników z wyżu demograficznego połowy lat 80-tych, przewidywać można jednak rozwój populacji miejscowości, dzięki dodatniemu współczynnikowi przyrostu naturalnego.

Tabela 2. Miejscowość Osiek w statystyce - stan na 31.12.2008 roku

WYSZCZEGÓLNIENIE	OSIEK
Powierzchnia [ha]	1740
Stan ludności ogółem, w tym:	2023
Kobiety	1013
Mężczyźni	1010
Urodzenia żywe ogółem	21
Zgony ogółem	21
Przyrost naturalny	21
Ludność w wieku przedprodukcyjnym (0-17 lat)	415
Ludność w wieku produkcyjnym Kobiety (18-59 lat)/Mężczyźni (18-64)	K-618 M-671
Ludność w wieku poprodukcyjnym – Kobiety (60 lat i więcej)/Mężczyźni (65 lat i więcej)	K-209 M-110

Źródło: Urząd Miasta i Gminy w Osieku.

Analizując strukturę ludności według płci i wieku można odnotować, iż udział ludności w wieku przedprodukcyjnym wynosi 20,5%, w wieku produkcyjnym 63,7%, natomiast w wieku poprodukcyjnym –15,8%. Najliczniejsze są grupy ludności w wieku 0 – 19 lat (23,8%) oraz 20 – 30 lat (17,7 %), najmniej liczna natomiast grupa w wieku 51 – 60 lat (13,2 %). Można więc wysunąć wniosek, iż miejscowość Osiek jest obszarem o stosunkowo dojrzałej populacji, co potwierdza ogólną tendencję krajową, zgodnie z którą społeczeństwo starzeje się.

Współczynnik feminizacji, wyrażający liczbę kobiet przypadającą na 100 mężczyzn, wynosi w Osieku 99, co jest zgodne z wartościami notowanymi zarówno w województwie, jak i w Polsce, gdzie zazwyczaj obserwuje się przewagę liczby kobiet nad liczbą mężczyzn.

Saldo migracji w ostatnim badanym okresie w miejscowości, podobnie jak w całej Gminie Osiek, przyjmuje wartość ujemną w skutek niskiego salda migracji wewnętrznych. Przyczyną takiego stanu rzeczy może być brak perspektyw i miejsc pracy, w związku z czym wiele osób opuszcza obszar Gminy.

Tabela 3. Struktura ludności miejscowości Osiek wg wieku - stan na 31.12.2008 roku.

PRZEDZIAŁY WIEKU	OSIEK
do 19	481
20 – 30	358
31 – 40	319
41 – 50	288
51 – 60	268
powyżej 60	309

Źródło: Urząd Miasta i Gminy w Osieku.

5.2 Historia miejscowości

Osiek, jak również część Gminy, leżą na krawędzi wyżyny przylegającej do doliny Wisły, przy drodze łączącej Kraków z Sandomierzem. Najstarsze wzmianki o Osieku pochodzą z roku 1020, kiedy to król Bolesław Chrobry przyznał tę osadę Benedyktynom ze Św. Krzyża oraz określił w dokumencie fundacyjnym po raz pierwszy nazwę miejscowości jako Osiek. Przez Osiek wiódł trakt handlowy ze Śląska i Krakowa poprzez Sandomierz na Ruś i Litwę. Sprzyjało to rozwojowi osady. Powstał wówczas gród książęcy i osada targowa, w tym okresie postawiony został też zamek obronny. W roku 1263 gościł na zamku książę Leszek Czarny. W roku 1270 roku król Bolesław Wstydlivy wykupił Osiek od zakonników. Częstym gościem w Osieku bywał król Kazimierz Wielki.

Przywilej lokacyjny (prawa miejskie) nadał Osiekowi w roku 1430 król Władysław Jagiełło. Wiązało się to z licznymi przywilejami, takimi jak: prawo do cotygodniowych targów (w środy), prawo do odbywania dwóch jarmarków trzydniowych w roku, handlu solą, a także zwolnienie od tzw. mostowego w Połańcu i targowego w Opatowie. W roku 1518 król Zygmunt I Stary potwierdził przywileje, a nawet z powodu pożaru, który dotknął miasto, zwolnił je od świadczeń na rzecz państwa na okres 8 lat.

Najpomyślniejszym okresem dla rozwoju miasta był przełom wieku XVI i XVII. Rozwijał się pomyślnie handel i rzemiosło, szczególnie garncarstwo i szewstwo. W XVI wieku powstały cechy szewców, krawców, tkaczy i garncarzy. Miasto zamieszkiwało wtedy około 1000 mieszkańców. Relikty owych cechów zachowały się do dnia dzisiejszego, np.: poszczególne cechy urządzą ołtarze na uroczystość Bożego Ciała.

Począwszy od wieku XVII rozpoczął się powolny upadek znaczenia miasta. Proces ten pogłębiał się stopniowo po I rozbiorze Polski, kiedy to Osiek stał się miastem

przygranicznym. W roku 1869 Osiek stracił prawa miejskie. Obydwie wojny światowe spowodowały duże zniszczenia. W czasie kampanii wrześniowej w 1939 roku wycofujące się oddziały Armii "Kraków" i Armii „Śląsk” stoczyły w Osieku zaciętą walkę z jednostkami wojsk niemieckich. Zginęło wtedy ok. 100 polskich obrońców. Zostali oni pochowani na polowym cmentarzu a następnie szczątki przeniesiono na cmentarz wojskowy w Kielcach. W roku 1990 po zmianie Konstytucji Rzeczypospolitej Polskiej i wprowadzeniu ustawy o samorządzie terytorialnym zostały przeprowadzone pierwsze wolne wybory samorządowe.

W dniu 1 lipca 1994 roku efektem starań samorządu i lokalnej społeczności Osiek po 125 latach odzyskał prawa miejskie.

5.3 Określenie przestrzennej struktury miejscowości

Strukturę wewnętrzną każdej miejscowości tworzy charakter zabudowy i kształt ulic, węzły komunikacyjne, parki, place i skwery oraz zabudowa mieszkaniowa.

W centrum miasta Osiek krzyżują się dwie drogi o dużym natężeniu ruchu: droga krajowa nr 79 i droga wojewódzka nr 765. Wzdłuż drogi krajowej biegnie skarpa dzieląca gminę na dwie części: zachodnią o urozmaiconej rzeźbie terenu oraz wschodnią, bez różnic wysokościowych. Jednym z elementów krajobrazu kulturowego Gminy jest zabytkowy układ urbanistyczny Osieka z XIII-XIX wieku. Na terenie Gminy znajduje się niewiele zachowanych zabytków.

Tereny przeznaczone pod zabudowę są z reguły uzbrojone i przystosowane pod budownictwo mieszkaniowe i usługowe. Dominuje budownictwo typu wiejskiego i małomiasteczkowego, elementami przeważającymi w zabudowie są zagrody i budynki jednorodzinne, charakteryzujące się dużym zróżnicowaniem pod względem estetyki i zagospodarowania. Przeważają budynki parterowe oraz dwukondygnacyjne, zabudowa jednorodzinna i zagrodowa, murowana, w średnim stanie technicznym. Cechą charakterystyczną układu osadniczego jest wydzielone, ale słabo zagospodarowane centrum, spełniające funkcje usługowe i rekreacyjne. W centrum miejscowości zlokalizowane są obiekty użyteczności publicznej oraz placówki handlowe i usługowe.

Funkcję dominanty przestrzennej spełnia w Osieku zlokalizowany w centrum kościół parafialny pw. św. Stanisława Biskupa i Męczennika.

6. Inwentaryzacja zasobów służących odnowie miejscowości

Zasoby sołectwa to wszelkie elementy materialne i niematerialne wsi oraz otaczającego ją obszaru, które mogą być wykorzystane obecnie bądź w przyszłości przy budowaniu czy realizacji publicznych i prywatnych przedsięwzięć odnowy wsi. Przy analizie zasobów wzięto pod uwagę następujące kategorie: środowisko przyrodnicze i dziedzictwo kulturowe, obiekty i tereny, infrastruktura społeczna i techniczna, przedsiębiorczość i rolnictwo, kapitał społeczny i ludzki.

6.1 Zasoby przyrodnicze i dziedzictwo kulturowe

Pod względem fizjograficznym obszar Gminy wchodzi w skład Wyżyny Małopolskiej i leży na pograniczu dwóch makroregionów: Wyżyny Kieleckiej i Niecki Nidziańskiej i mezoregionów Wyżyny Sandomierskiej oraz Niecki Połanieckiej. Obszar Gminy geologicznie znajduje się w obrębie zapadliska przedkarpackiego, które wypełnione jest osadami trzeciorzędu reprezentowanymi przez iły krakowieckie zalegające bezpośrednio pod osadami czwartorzędnymi. Pod ilami krakowieckimi zalegają gipsy. W wyniku wtórnych przeobrażeń gipsów powstały w wapieniach pogipsowych złoża siarki. Są one obecnie eksploatowane ze złoża siarki rodzimej „Osiek” metodą podziemnego wytopu, polegającą na wtlaczaniu do złoża przegrzanej pary wodnej i pompowaniu płynnej siarki na powierzchnię. W rejonie Ossali eksploatowane były dawniej piaski dla potrzeb niwelacji kopalni Osiek. Złoża te zostały jednak wyczerpane.

Taras zalewowy rzeki Wisły posiada szerokość do 3 km. Najbliżej rzeki znajduje się taras zalewowy (zalewany podczas powodzi) pokryty pastwiskami i łożynami, znajdujący się między wałami a rzeką. Taras znajdujący się przed wałami, zwany rędzinnym, użytkowany jest na pola uprawne. Zalewany jest on podczas dużych powodzi.

Gmina Osiek położona jest w obrębie regionu klimatycznego zwanego Dzielnicą Rzeszowską w rejonie środkowej i wschodniej części Kotliny Sandomierskiej. Jest to obszar wyraźnie cieplejszy od terenów położonych na północ i wschód. Na wilgotność i temperaturę powietrza bezpośredni wpływ ma ukształtowanie terenu, co oznacza także wpływ na długość okresu wegetacyjnego. Z pomiarów stacji meteorologicznej w Staszowie i w Sandomierzu wynika, że średnioroczna temperatura wynosi dla tego obszaru 7,3 – 7,7°C i jest o 0,2 – 0,5 stopnia wyższa niż na terenach sąsiednich. Najcieplejszym miesiącem jest lipiec (17,7 – 18,5°C), najzimniejszym styczeń (-3,9 do

-4,9°C). Opady najwyższe notuje się w miesiącach czerwcu i lipcu – 750 mm miesięcznie, najniższe zimą 450 – 530 mm.

Główną arterią wodną dla obszaru Gminy jest rzeka Wisła, do której kierują swe wody bezimienne strugi. Północny fragment Gminy odwadniany jest przez rzekę Kacankę, prawobrzeżny dopływ Koprzywianki. Rzeka Wisła stanowi naturalną granicę województwa świętokrzyskiego, powiatu Staszów i gminy Osiek (na odcinku 14 km). „Świętokrzyski” odcinek rzeki ma długość 168,7 km i jest klasyfikowany centralnie z wykorzystaniem badań WIOŚ Kielce. Jakość wód we wszystkich badanych przekrojach pomiarowych nie odpowiada normatywowi żadnej z klas czystości, ze względu na utrzymujące się przekroczenie stężeń zawiesin, biogenów i miana Coli.

Lasy i grunty leśne zajmują w Gminie powierzchnię 3335 ha, tj. 25,8 % jej obszaru i są administrowane są przez Nadleśnictwo Staszowskie. W przeważającej większości lasy porastają gleby piaszczyste. Największą powierzchnię zajmują one na zachodzie i północy gminy – są to Lasy Turskie. Obszar Gminy Osiek posiada bardzo wysokie walory przyrodnicze w międzynarodowym i krajowym układzie przestrzennym oraz pełni ważne funkcje ekologiczne poprzez funkcjonowanie Gór Świętokrzyskich, Niecki Nidziańskiej, Kotliny Sandomierskiej i Doliny Wisły, należące do Krajowej Sieci Ekologicznej ECONET – POLSKA. Walory krajobrazowe uatrakcyjnia dolina Wisły z tarasem zalewowym i jej kontakt z wysoczyzną polodowcową rejonu Turska Wielkiego, Niekrasowa czy Pliskowoli. Za pomnik przyrody uznano lipę przy kościele w Osieku.

Spośród obiektów dziedzictwa kulturowego wymienić należy podlegające ścisłej ochronie konserwatorskiej: rynek z wybiegającymi zeń ulicami, układ przedmieścia zwany Osieczko, zespół kościelny, układ podziałów pofolwarczych. W centrum Osieka stoi niewielka, murowana kapliczka (koniec XIX wieku) ze św. Janem Nepomucenem. Poza obszarem zwartej zabudowy, przy drogach wyjazdowych od strony północnej wznoszą się XIX – wieczne figury przydrożne.

6.2 Obiekty i tereny

Miasto Osiek obejmuje największą część Gminy i jest jej centrum. To tu znajdują się instytucje użyteczności publicznej: Urząd Miasta i Gminy, Szkoła Podstawowa i Gimnazjum, Liceum Ogólnokształcące, Zasadnicza Szkoła Zawodowa, Zaoczne Uzupełniające Liceum Ogólnokształcące, Przedszkole, Dom Kultury, Ośrodek Zdrowia. Ponadto w Osieku znajdują się inne usługi podstawowe: Ochotnicza Straż Pożarna, biblioteka, bank, policja oraz sklepy. Odbywają się tu wszystkie ważniejsze w życiu Gminy uroczystości, imprezy, spotkania. Miasto Osiek ma też szansę zaistnienia jako niezwykle interesujący punkt dla turystów poprzez zachowanie zabytkowego układu urbanistycznego miasta.

Tabela 4. Struktura powierzchni miejscowości Osiek.

WYSZCZEGÓLNIENIE	OSIEK (HA)	UDZIAŁ %
Powierzchnia miejscowości ogółem, w tym:	1692,3555	100,00
Użytki rolne ogółem, w tym:	1126,2232	66,55
Grunty orne	574,9299	51,04
Sady	26,4605	2,35
Łąki	320,4773	28,46
Pastwiska	204,3555	18,15
Lasy i grunty leśne	260,7368	15,50
Grunty zadrzewione i zakrzewione	30,0566	1,78
Grunty pod wodami stojącymi	9,398	0,66
Grunty pod wodami płynącymi	1,8622	0,21
Grunty pod rowami	4,3644	0,26
Użytki kopalne	80,8792	4,88
Tereny komunikacyjne – drogi	47,9311	2,83
Tereny komunikacyjne – tereny kolejowe i inne	14,0895	0,93
Tereny mieszkaniowe, przemysłowe i inne zabudowane	97,4787	5,86
Tereny niezabudowane	-	-
Tereny zielone i rekreacyjne	1,9222	0,11
Nieużytki	7,3215	0,43

Źródło: Opracowanie własne na podstawie danych Urzędu Miasta i Gminy w Osieku.

Miasto Osiek ukształtowane zostało w średniowieczu. Najpierw wyrosło na znaczące miasto przy królewskim szlaku Kraków-Sandomierz, następnie zostało zdegradowane i wreszcie ponownie uzyskało prawa miejskie oraz szansę na rozwój. Z średniowiecznego układu miejscowości pozostały wąskie i długie podziały na działki oraz ulice wybiegające narożnikowo z rynku.

Obecnie Osiek jest zaniedbany i nie posiada centrum o charakterze miejskim. Prostokątny rynek, który jest sercem miasta i Gminy, nie spełnia odpowiednich standardów. Odrestaurowanie centrum układu urbanistycznego miasta oraz uporządkowanie zabudowy wzdłuż rynku, tak aby stało się ono wizytówką Osieka, jest priorytetowym zadaniem realizowanym w ramach rewitalizacji.

Do walorów estetycznych miejscowości zalicza się najważniejszy zabytek – kościół parafialny p.w. Św. Stanisława Biskupa Męczennika. Centrum Osieka jako całość powinno pozytywnie kształtować nie tylko sam wizerunek tego miejsca, ale winno stać się przesłanką chęci inwestowania na tym terenie czy odwiedzania go przez przyjezdnych.

Jednym z elementów krajobrazu kulturowego Gminy jest zabytkowy układ urbanistyczny Osieka z XIII-XIX wieku. Godny uwagi jest kościół parafialny w Osieku z poł. XIX wieku z późnorenesansowym ołtarzem i piękną późnogotycką rzeźbą Nawiedzenia NMP.

Kościół parafialny p.w. Św. Stanisława Biskupa i Męczennika w Osieku jest wpisany do rejestru zabytków. Stoi on na wzniesieniu, na wschód od rynku. Wybudowany został w 1852 roku.

Najefektowniej prezentuje się neoklasycystyczna fasada o plastycznych, wyraźnych podziałach i harmonijnej kompozycji poszczególnych członów. Po obu stronach wejścia, w niszach, stoją posągi. Potężne, przesklepione, trójnawowe wnętrze kościoła dzielą kolumny o jońskich kapitelach, dźwigające masywny pas belkowania. Wyposażenie świątyni, różnorodne stylowo, posiada kilka cennych obiektów. Po lewej stronie, przy łuku tęczowym, rokokowy ołtarz z Ukrzyżowaniem. W prawej kaplicy ustawiono ołtarz pochodzący z nieistniejącego kościółka cmentarnego. Barokowa, drewniana chrzcielnica, nakryta pokrywą w formie ażurowej, zamkniętej korony, ma kształt szerokiej czary podtrzymywanej przez klęczącego anioła. Ponadto w kościele znajdują się: wspaniała ambona w stylu regencji, dwa rokokowe feretrony i rzeźbione stacje Męki Pańskiej, o charakterystycznej dla sztuki ekspresji przełomu XIX i XX wieku.



Fotografia 2. Kościół pw. Św. Stanisława Biskupa i Męczennika w Osieku.
Źródło: InicjatywaLokalna.pl

6.3 Infrastruktura społeczna

Infrastruktura społeczna Gminy Osiek ma charakter lokalny, usługi publiczne na poziomie ponadgminnym zlokalizowane są w Staszowie. W kwestii wychowania najmłodszych, w mieście działa Przedszkole Publiczne, które posiada dwa oddziały. Na terenie Osieka istnieją ponadto następujące placówki oświatowe:

- a) Szkoła Podstawowa
- b) Gimnazjum
- c) Liceum Ogólnokształcące
- d) Zasadnicza Szkoła Zawodowa
- e) Zaoczne Uzupelniające Liceum Ogólnokształcące



Fotografia 3. Zespół Szkół im. Jana Pawła II w Osieku.

Źródło: InicjatywaLokalna.pl

Działania na rzecz kultury w Gminie prowadzi Miejsko-Gminny Ośrodek Kultury, który zlokalizowany jest w Osieku przy ulicy Osiedlowej. Ośrodek ten organizuje różnego rodzaju wystawy, koncerty, spotkania. W ramach sekcji dla dzieci i młodzieży każdego roku odbywa się także szereg zajęć muzycznych, fotograficznych, plastycznych i tanecznych. Aby zagospodarować wolny czas młodszym i starszym dzieciom, przy Zespole Szkół działa świetlica. W Osieku, przy ulicy Wolności (z filią w Tursku Wielkim) mieści się Miejsko-Gminna Biblioteka Publiczna.

W Gminie organizowane są imprezy plenerowe, takie jak coroczny festyn w miesiącu lipcu z okazji „Dni Osieka”, „Dożynki Sołeckie” czy też Majówka rodzinna połączona z Dniem Dziecka. Miasto Osiek posiada pełnowymiarowy stadion sportowy, co łączy się z organizowaniem imprez sportowych. Mieszkańcy Osieka bardzo czynnie włączają się w akcję Wielkiej Orkiestry Świątecznej Pomocy. Wydawnictwem promującym gminę jest Gazeta Osiecka.

Na terenie Osieka znajduje się Miejsko-Gminny Samodzielny Publiczny Zakład Opieki Zdrowotnej. Jest zakładem opieki zdrowotnej, utworzonym i nadzorowanym przez Radę Miejską w Osieku. Zakład działa na podstawie Uchwały Nr I/5/98 Rady Miejskiej w Osieku z dnia 29 października 1998 roku w sprawie utworzenia Miejsko-Gminnego Samodzielnego Publicznego Zakładu Opieki Zdrowotnej w Osieku. Siedzibą Zakładu jest

budynek zlokalizowany przy ul. Wolności w Osieku. Celem Zakładu jest udzielanie świadczeń zdrowotnych, promowanie zdrowia, zapobieganie chorobom, jak również przygotowanie osób do wykonywania zawodów medycznych i kształcenie osób wykonujących zawody medyczne na zasadach określonych odrębnymi przepisami.

Do podstawowych zadań Zakładu należy w szczególności:

- a. zapewnienie mieszkańcom świadczeń w zakresie podstawowej opieki zdrowotnej,
- b. działanie na rzecz promocji zdrowia i zapobieganie chorobom,
- c. doskonalenie zawodowe pracowników medycznych.

W Osieku znajdują się ponadto prywatne gabinety lekarskie. Szerszy zakres usług medycznych świadczony jest w pobliskich miastach. W Gminie usytuowane są również trzy apteki.

W Osieku mieści się również Urząd Miasta i Gminy, bank, poczta oraz posterunek policji. Zadania z zakresu bezpieczeństwa publicznego realizuje Posterunek Policji w Osieku, podlegający Komendzie Powiatowej Policji w Staszowie. Obejmuje on swoim działaniem cały obszar Gminy. Ze względu na częste patrole policyjne na terenie miasta, incydenty które zakłóciłyby porządek publiczny, zdarzają się rzadko.

6.4 Infrastruktura techniczna

Dobrze rozwinięta infrastruktura techniczna sprzyja właściwemu rozwojowi niemal wszystkich dziedzin życia społecznego i gospodarczego. Infrastruktura techniczna obejmuje m.in. infrastrukturę drogową, sieć telefoniczną, usługi w zakresie energetyki, dostarczania wody, gazu, usuwania ścieków i odpadów itp.

Infrastruktura komunikacyjna i transport

Przez obszar miejscowości Osieka przebiegają:

- a. droga krajowa nr 79 Warszawa-Bytom,
- b. droga wojewódzka nr 765 Chmielnik-Staszów-Osiek,
- c. drogi powiatowe: Osiek-Suchowola – 0,105 km, Osiek-Długołęka-Otoka Grabińska nr 1079 – 4,600 km, ul. Klimontowska – 2,985 km, ul. Wiślana – 1,010 km, ul. Wolska – 1,090 m,
- d. drogi gminne: ul. Jana Pawła II – 470 m, ul. Wolności – 500 m, ul. Leśna – 1 750 m, ul. Komunalna – 500 m, ul. MB Sulisławskiej – 1 500 m, ul. Słoneczna – 200 m,

ul. Nowa – 750 m, ul. Kazimierza Wielkiego, ul. Henryka Sienkiewicza, ul. Aleksandra Fredry, ul. Królowej Jadwigi, ul. Władysława Jagiełły, ul. Ogrodowa – 750 m, ul. Jagiellońska – 425 m, ul. Partyzantów – 625 m, ul. Cicha – 250 m, ul. Rynek – 200 m.

Stan techniczny nawierzchni jest mało zadowalający zarówno w ciągu drogi powiatowej jak i dróg gminnych. Wzdłuż dróg zupełnie brak chodników czy ścieżek rowerowych, występuje natomiast oświetlenie uliczne.

Przewozy lokalne dla mieszkańców Gminy Osiek realizują PKS Staszów, PKS Sandomierz, a także PKS Tarnobrzeg. W kierunku z zachodu na wschód, teren Gminy przecina kolejowa Linia Hutniczo-Siarkowa Hrubieszów-Huta „Katowice”. Jest to linia szerokotorowa. W części środkowej Gminy przebiega linia normalnotorowa relacji Kielce-Stalowa Wola. Miasto Osiek nie posiada stacji kolejowej, dlatego mieszkańcy korzystają z najbliższych stacji znajdujących się w Staszowie lub Tarnobrzegu.

Sieć energetyczna, gazowa, wodociągowa i kanalizacyjna

Wszyscy odbiorcy energii elektrycznej w Gminie Osiek posiadają przyłącza do sieci energetycznej poprzez stacje transformatorowe 15/0,4 kV. Sieć SN zasilana jest napowietrznie w energię elektryczną z krajowego systemu za pośrednictwem stacji GPZ 110/15 kV „Osiek” znajdującej się na terenie Gminy i znajdującej się przy niej rozdzielni 15 kV. Drugostronne zasilanie Gminy, od strony północnej, zapewnia napowietrzna linia 15 kV poprowadzona z rozdzielni przy GPZ „Klimontów”. Przez Osiek przebiegają 3 linie elektroenergetyczne wysokiego napięcia:

- a. 110kV Połaniec – Osiek
- b. 110kV Osiek – Klimontów
- c. 110kV Osiek – Piaseczno

Eksploatację linii o napięciu do 110kV prowadzi Rzeszowski Zakład Energetyczny S.A. Rejon Energetyczny w Staszowie, natomiast powyżej 110kV eksploatację prowadzą Polskie Sieci Elektroenergetyczne – Wschód z siedzibą w Radomiu.

Gmina Osiek nie jest zgazyfikowana.

Gmina Osiek nie może dokonywać własnego poboru wód podziemnych, które zabezpieczałyby potrzeby wodociągów indywidualnych i publicznych. Powodem są niekorzystne warunki hydrogeologiczne występujące na terenie Gminy oraz zanieczyszczenia zasobów wód powierzchniowych w wyniku eksploatacji złoża siarki. Funkcjonuje zatem jeden grupowy wodociąg zasilany z ujęcia zlokalizowanego na terenie

Gminy Staszów. W Gminie Osiek z ujęcia w Wiązownicy korzystają: Osiek, Pliskowola, Lipnik, Suchowola, Sworoń, Trzcianka, Tursko Wielkie, Matiaszów, Mucharzew, Niekrasow i Kąty. W miejscowościach: Szwagrów, Niekurza, Bukowa, Ossala, Strużki i Długołęka znajdują się wodociągi gminne, które są rozliczane bezpośrednio przez Gminę Osiek. Sieć zbudowana jest z czterech zbiorników wyrównawczych w miejscowościach: Suchowola, Niekrasow, Trzcianka i Osiek, po 800 – 1000 m³ pojemności każdy.

Na terenie całej Gminy występuje znaczny problem z gospodarką ściekową. W miejscowości Osiek znajduje się układ kanalizacji sanitarnej zakończony oczyszczalnią ścieków, poza tym na terenie Gminy nie ma w pełni uporządkowanej gospodarki ściekowej. Dodatkowo w jednej z części miasta znajduje się fragment kanalizacji deszczowej – odwodnieniowej o łącznej długości 3,8 km. Obecnie 367 mieszkań oraz wszystkie obiekty użyteczności publicznej w Osieku posiadają przyłącza do miejskiej sieci kanalizacyjnej. Długość sieci wynosi 18,23 km, w tym kanały grawitacyjne i tłoczne.

Budynki zlokalizowane w mieście Osiek jak i poza miastem, które nie są skanalizowane, posiadają własne, indywidualne kanalizacje zakończone bezodpływowymi zbiornikami ścieków. Nieczystości gromadzone są w zbiornikach należących do użytkowników danych nieruchomości i okresowo wywożone są do specjalnego punktu leżącego przy oczyszczalni ścieków w Osieku lub do najbliższych oczyszczalni. Eksploatację układu kanalizacyjnego w Osieku prowadzi gminny Zakład Gospodarki Komunalnej.

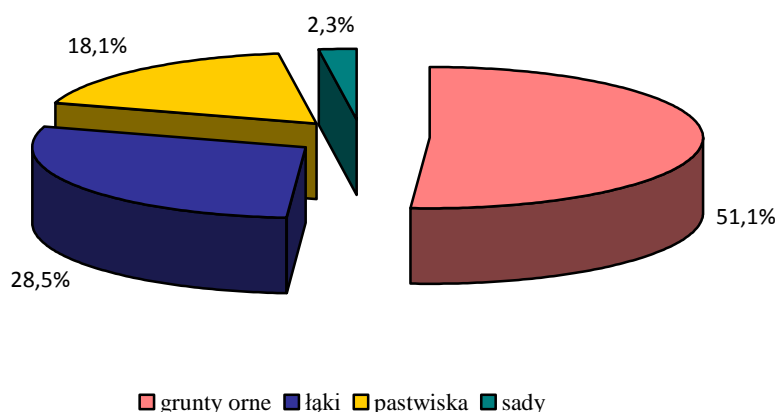
Telekomunikacja

Centrala automatyczna CA „Osiek”, zlokalizowana w budynku Urzędu Miasta i Gminy w Osieku, jest głównym źródłem zasilania obszaru w łącza telefoniczne TP S.A. Pozostałe urządzenia telekomunikacyjne na terenie Gminy to szafki telefoniczne oraz napowietrzne sieci telefoniczne. Eksploatację podsystemu TP S.A. prowadzi Zakład Telekomunikacji w Kielcach, natomiast linii światłowodowej – Ośrodek Sieci Dalekosiężnej w Lublinie. Inny operator funkcjonujący na terenie Gminy Osiek to aktywna Pilicka Telefonia Sp. z o.o. z siedzibą w Radomiu. Ponadto Gmina objęta jest zasięgiem telefonii komórkowej. Podobnie wygląda sytuacja jeśli chodzi o sieć internetową. Mieszkańcy mogą korzystać z sygnału internetowego dostarczanego drogą radiową lub telefoniczną, jednak ze względu na zbyt wysokie koszty usług internetowych tylko nieliczne gospodarstwa domowe mają dostęp do sieci.

6.5 Przedsiębiorczość i rolnictwo

W strukturze powierzchni miejscowości Osiek dominują użytki rolne, które stanowią 66,5% ogółu. Struktura użytków rolnych kształtuje się następująco:

- 51,1% grunty orne (574,9299 ha);
- 28,5% łąki (320,4773 ha);
- 18,1% pastwiska (204,3555 ha);
- 2,3% sady (26,4605 ha).



Struktura użytków rolnych w Osieku.

Źródło: Opracowanie własne na podstawie danych Urzędu Miasta i Gminy w Osieku.

Warunki glebowe w granicach miejscowości kształtują się mało korzystnie (tab. 5). Dominują gleby słabej jakości, zaliczane do IVb i V klasy bonitacyjnej, stanowiąc odpowiednio 29,6 i 23,2% gruntów ornych. Najmniej jest gleb klasy IIIa – 3,78%.

Tabela 5. Struktura gruntów według klas bonitacyjnych w Osieku.

WYSZCZEGÓLNIENIE	OSIEK (HA)	UDZIAŁ PROCENTOWY
Grunty orne, w tym:	574,9299	100,00
Grunty klasy I	-	-
Grunty klasy II	-	-
Grunty klasy III a	21,722	3,78
Grunty klasy III b	76,4346	13,29
Grunty klasy IV a	108,9491	18,95

Grunty klasy IV b	170,1729	29,60
Grunty klasy V	133,3581	23,20
Grunty klasy VI	64,2932	11,18
Grunty klasy VI z	-	-

Źródło: Urząd Miasta i Gminy w Osieku.

Tabela 6. Struktura gospodarstw rolnych w miejscowości Osiek.

WYSZCZEGÓLNIENIE	OSIEK
Liczba gospodarstw	509
Powierzchnia gospodarstw (w ha) ogółem, w tym:	1103
1 – 2 ha	296
2 – 5 ha	188
5 – 7 ha	19
7 – 10 ha	3
10 – 15 ha	3
15 i więcej ha	0

Źródło: Urząd Miasta i Gminy w Osieku.

Produkcję rolniczą w miejscowości stanowią głównie gospodarstwa indywidualne. Sektor ten stanowi 509 gospodarstw o przeciętnym areale ok. 2,2 ha. Duże rozdrobnienie wpływa na dekoncentrację produkcji. Najwięcej jest gospodarstw o powierzchni 1-2 ha (58 %), najmniej natomiast tych o powierzchni 7-10 ha i 10-15 ha (0,6 %).

Głównym kierunkiem produkcji roślinnej jest uprawa zbóż (żyto, pszenica, mieszanki zbożowe, jęczmień, owies) i ziemniaków, a w ostatnich latach wzrasta areal upraw warzyw. W produkcji zwierzęcej dominuje natomiast chów bydła i trzody chlewnej.

Tabela 7. Struktura prowadzonej działalności gospodarczej w Osieku.

WYSZCZEGÓLNIENIE	OSIEK
Placówki handlowe i gastronomiczne	6
Produkcja wyrobów przemysłowych	0
Produkcja wyrobów spożywczych	0
Budownictwo	5
Usługi transportowe	2
Zakłady usługowe	8
OGÓŁEM:	21

Źródło: Urząd Miasta i Gminy w Osieku.

Uzupełniającymi działalność rolniczą formami aktywności gospodarczej są funkcjonujące podmioty gospodarcze. Ich działalność skupiona jest w kilku branżach: usługowej, handlowo-gastronomicznej, budowlanej i transportowej.

6.6 Kapitał społeczny i ludzki

Na kapitał społeczny i ludzki składa się szereg stowarzyszeń i organizacji formalnych i nieformalnych, które poprzez profil swojej działalności integrują lokalną społeczność, jednocześnie angażując ją w różne działania promocyjne.

Polski Związek Wędkarski – Oddział w Tarnobrzegu Koło Nr 52 w Osieku

Polski Związek Wędkarski największe stowarzyszenie polskich wędkarzy, który zrzesza 600 tys. członków, reprezentujących wszystkie środowiska i grupy społeczne. Jest kontynuatorem historii i tradycji zorganizowanego wędkarstwa polskiego, które w 2004 roku obchodziło jubileusz 125-lecia, a w 2005 roku jubileusz 55-lecia PZW. Struktury organizacyjne PZW tworzą koła (2700) i okręgi (47) jako jednostki terenowe. Związek opiera działalność na pracy społecznej członków. Celem stowarzyszenia jest organizowanie wędkarstwa, rekreacji, sportu wędkarskiego, użytkowanie wód, działania na rzecz ochrony przyrody i kształtowania etyki wędkarskiej. Związkiem kieruje Zarząd Główny w Warszawie, organizując pracę całego stowarzyszenia. Organizacja prowadzi działalność w zakresie zagospodarowania i ochrony wód, realizuje politykę ekologiczną

państwa, zgodną z przyjętymi przez Polskę międzynarodowymi konwencjami i dyrektywami Unii Europejskiej. Polski Związek Wędkarski jest członkiem dwóch międzynarodowych organizacji: Konfederacji Wędkarstwa Sportowego CIPS (1958) i Europejskiej Organizacji Wędkarskiej EAA (1999).

Koło Łowieckie „CIETRZEW” w Osieku

Koło działa na rzecz ochrony środowiska przyrodniczego i odpowiada za hodowlę i ochronę zwierzyny. Prowadzi gospodarkę łowiecką w dzierzawionych obwodach zgodnie z przepisami prawa łowieckiego i zatwierdzonymi łowieckimi planami hodowlanymi. Zadania Koła to: pielęgnowanie historycznych wartości kultury materialnej i duchowej łowiectwa, czuwanie nad przestrzeganiem prawa, zasad etyki, obyczajów i tradycji łowieckich. Koło jest zrzeszeniem osób fizycznych, mających uprawnienia do wykonywania polowania.

Ochotnicza Straż Pożarna

Ochotnicza Straż Pożarna w Osieku powstała w 1912 roku. W szeregi OSP wstąpiło wówczas 48 młodych mężczyzn, co było wyrazem entuzjazmu dla tej inicjatywy. Straż była organizacją społeczną, na którą godziły się władze zaborcze. Organizacja ta oprócz gaszenia pożarów organizowała także życie kulturalne i podtrzymywała patriotyczne tradycje. Straż pomagała mieszkańcom w czasie powodzi w 1934 roku, wybudowała remizę, a w strażnicy znajdowała się skromna sala widowiskowa i działała przy niej orkiestra dęta. Sala ta spłonęła w 1939 roku. Po drugiej wojnie światowej ruch strażacki rozwija się dynamicznie, powstały nowe jednostki straży pożarnej w Tursku Wielkim, Suchowoli, Ossali, Długołęce, Pliskowola, Niekrasowie, Bukowej i Szwagrowie. Powstałe obiekty służą strażakom i społeczeństwu, urządziła się w nich imprezy kulturalne, rozrywkowe, wesela i zebrania wiejskie.

6.7 Obszary o szczególnym znaczeniu dla zaspokajania potrzeb mieszkańców, sprzyjające nawiązywaniu kontaktów społecznych

Operacje realizowane w ramach działania „Odnowa i rozwój wsi” mogą dotyczyć kształtowania obszarów o szczególnym znaczeniu dla zaspokojenia potrzeb mieszkańców, sprzyjających nawiązywaniu kontaktów społecznych, ze względu na położenie oraz cechy funkcjonalno-przestrzenne, w szczególności poprzez odnawianie lub budowę placów parkingowych, chodników lub oświetlenia ulicznego.

Definicja obszaru realizacji operacji z zakresu kształtowania przestrzeni została ustalona dla działania „Odnowa i rozwój wsi” PROW 2007-2013. Ze względu na położenie i cechy funkcjonalno-przestrzenne należy go identyfikować z centrum miejscowości, jednak ze względu na różnorodność typów układów urbanistycznych zwłaszcza w miejscowościach wiejskich, centrum miejscowości w rozumieniu przepisów przedmiotowego rozporządzenia nie musi znajdować się w faktycznym centrum miejscowości identyfikowanym na podstawie mapy. Dlatego też operacje związane z kształtowaniem obszarów o szczególnym znaczeniu dla zaspokajania potrzeb mieszkańców, ze względu na ich położenie oraz cechy funkcjonalno-przestrzenne weryfikuje się na podstawie Planu Odnowy Miejscowości zawierającego opis planowanych zadań inwestycyjnych.

Jeden z obszarów, o którym mowa powyżej, to znajdujący się w granicach miasta rynek stanowiący jego centrum urbanistyczne. W obrębie tej przestrzeni publicznej znajdują się instytucje użyteczności publicznej: Urząd Miasta i Gminy, Szkoła Podstawowa i Gimnazjum, Liceum Ogólnokształcące, Zasadnicza Szkoła Zawodowa, Zaoczne Uzupełniające Liceum Ogólnokształcące, przedszkole, Dom Kultury, ośrodek zdrowia oraz inne usługi podstawowe: Ochotnicza Straż Pożarna, biblioteka, bank, policja oraz sklepy. Odbywają się tu wszystkie ważniejsze w życiu Gminy uroczystości, imprezy, spotkania.

Przestrzeń ta posiada cechy funkcjonalne, dzięki którym możliwe jest określenie jej jako obszar o szczególnym znaczeniu dla mieszkańców, który sprzyja nawiązywaniu kontaktów społecznych. Cała przestrzeń i zlokalizowane w jej granicach obiekty pełnią rolę integrującą lokalną społeczność, sprzyjając aktywnym postawom i umożliwiając rozwój wspólnoty miasta. W tym przypadku funkcjonalno-przestrzenne centrum miejscowości jest tożsame z faktycznym centrum, identyfikowanym na podstawie mapy.

W tak określonej strefie realizowane będą zadania inwestycyjne związane z kształtowaniem przestrzeni aktywności społecznej oraz zagospodarowaniem centrum miejscowości. Wsparcie dotyczyć będzie w pierwszej kolejności rozbudowy, przebudowy oraz rozwoju bazy sprzętowej działającego w wyznaczonej przestrzeni Centrum Kultury. Poprawa stanu technicznego oraz doposażenie obiektu, który pełni funkcje integrujące, aktywizujące i wychowawcze pozwolą na intensyfikację tego typu działań i dotarcie z nimi do coraz to większej liczby odbiorców. Nowy sprzęt poszerzy ofertę ośrodka, co wpłynie na rozwój kontaktów społecznych wśród mieszkańców Osieka i zaspokojenie potrzeby aktywnego spędzania czasu. Ponadto zagospodarowanie przestrzeni centrum miejscowości oraz poprawa warunków infrastruktury technicznej odbędzie się poprzez wsparcie budowy dróg gminnych wraz z infrastrukturą towarzyszącą oraz miejsc parkingowych przy Urzędzie Miasta i Gminy.

Kolejnym obszarem o szczególnym znaczeniu dla zaspokojenia potrzeb mieszkańców i sprzyjającym nawiązywaniu kontaktów społecznych jest teren kościoła parafialnego p.w. Św. Stanisława Biskupa i Męczennika w Osieku, który zlokalizowany jest na wzniesieniu na wschód od Rynku. Spełnia on rolę religijno-kulturalnego centrum miejscowości i ważnego miejsca zabytków sztuki sakralnej zarówno dla lokalnej społeczności, jak i coraz częściej odwiedzających go turystów. W kościele tym, oprócz liturgii Mszy Św. mają miejsce różne nabożeństwa i spotkania związane z duchowym zapotrzebowaniem mieszkańców.

Świątynia wraz z wystrojem i wyposażeniem stanowi zespół zabytkowy. Wybudowana została w 1852 roku. Stan techniczny budynku stale się pogarsza - na tynkach zewnętrznych występuje wiele spękań, a miejscami odpadają fragmenty elewacji, natomiast pokrycie dachowe zagrożone jest przeciekaniem lub zerwaniem w czasie silnych wiatrów. Ponadto, brak odwodnienia powoduje zawilgacanie fundamentów, co przyczynia się do odmiękania ścian. Taka sytuacja zagraża bezpieczeństwu ludzi przebywających na terenie świątyni, a także wpływa negatywnie na jej wizerunek. W związku z tym, dla właściwego funkcjonowania kościoła konieczne jest przeprowadzenie prac konserwatorskich i remontowych. Wykonanie inwestycji wpłynie na integrację mieszkańców, dla których jest to miejsce zarówno kultu religijnego, jak i centrum życia kulturalnego.

7. Kluczowe obszary problemowe

Podczas spotkań przedstawiciele mieszkańców Osieka, które odbyły się dwukrotnie, wskazano najważniejsze problemy miejscowości. Można je pogrupować w następujące obszary:

- a. zła jakość infrastruktury technicznej,
- b. niewystarczająca integracja społeczności lokalnej i brak miejsc temu sprzyjających,

Problem główny: zła jakość infrastruktury technicznej

Problemy cząstkowe, wynikające z problemu głównego:

- a. brak podłączenia do sieci gazowej,
- b. niedostatecznie rozwinięty system kanalizacji,
- c. brak systemu segregacji odpadów,
- d. niewystarczająca przepustowość oczyszczalni ścieków,
- e. niezadowalająca estetyka centrum miasta,
- f. braki w oświetleniu ulicznym,
- g. brak wystarczającej ilości miejsc parkingowych,
- h. zły stan techniczny nawierzchni dróg gminnych i drogi powiatowej,
- i. brak ścieżek rowerowych,
- j. słaby dostęp do Internetu.

Problem główny: niewystarczająca integracja społeczności lokalnej i brak miejsc temu sprzyjających

Problemy cząstkowe wynikające z problemu głównego:

- a. zbyt mała liczba imprez integracyjnych,
- b. zły stan techniczny oraz niedostateczne wyposażenie Miejsko-Gminnego Ośrodka Kultury,
- c. zły stan techniczny kościoła parafialnego p.w. Św. Stanisława Biskupa i Męczennika,
- d. brak infrastruktury towarzyszącej przy stadionie,
- e. niezadowalająca estetyka istniejącego targowiska,
- f. zły stan techniczny oraz niedostateczne wyposażenie Zespołu Szkół im. Jana Pawła II wraz z Przedszkolem,

- g. brak miejsc służących integracji mieszkańców,
- h. brak zainteresowania pracą społeczną wśród mieszkańców,
- i. zbyt mało miejsc przeznaczonych do odpoczynku i rekreacji,
- j. duża liczba osób korzystających z różnych form opieki społecznej,
- k. niewielka liczba działających organizacji i stowarzyszeń pozarządowych,
- l. niedostateczna liczba animatorów życia społecznego.

8. Ocena mocnych i słabych stron miejscowości

Opracowanie Planu Odnowy Miejscowości Osiek zostało poprzedzone przeprowadzeniem kompleksowej analizy mocnych i słabych stron miejscowości oraz szans i zagrożeń jej rozwoju. Analiza SWOT służy do uporządkowania danych i informacji, jest wykorzystywana w uspołecznionym procesie planowania. Polega ona na ocenie szans i zagrożeń procesu rozwoju w kontekście własnych atutów (silnych stron) i słabości. Nazwa SWOT pochodzi od pierwszych liter angielskich słów: strenghts – silne strony, weaknesses – słabe strony, opportunities – szanse/możliwości, threats – zagrożenia

Tabela 8. Analiza SWOT.

MOCNE STRONY	SŁABE STRONY
<ol style="list-style-type: none"> 1. Dogodne warunki naturalne do prowadzenia gospodarstw agroturystycznych. 2. Malownicze położenie wśród lasów. 3. Powszechna dostępność do sieci wodociągowej, telekomunikacyjnej. 4. Dobrze zorganizowany wywóz odpadów stałych. 5. Dobrej jakości gleby. 6. Wystarczająca sieć dróg. 7. Bliskość Wisły i jezior. 8. Leśnictwo i gospodarka leśna – co zapewnia stabilność ekosystemów. 9. Walory zabytkowe i historyczne miejscowości. 10. Zadowalający stan bezpieczeństwa publicznego. 11. Bliskość dużych ośrodków miejskich – Staszów, Sandomierz. 12. Roślinność o dużych walorach przyrodniczych 	<ol style="list-style-type: none"> 1. Brak w pełni uporządkowanej gospodarki ściekowej. 2. Rozproszenie zabudowy na terenie miasta, niska estetyka, mała dbałość o atrakcyjność i funkcjonalność przestrzeni publicznej. 3. Zaniedbany zabytkowy układ urbanistyczny Osieka – szczególnie obszar rynku. 4. Brak parkingów. 5. Brak aktywnej promocji Gminy. 6. Niska świadomość ekologiczna mieszkańców. 7. Brak uporządkowania rowów i poboczy dróg. 8. Zły stan techniczny nawierzchni dróg. 9. Braki w oświetleniu ulicznym. 10. Brak zainteresowania pracą społeczną wśród mieszkańców. 11. Zbyt mało miejsc przeznaczonych do

<p>i krajobrazowych.</p> <p>13. Rozwinięty system kształcenia na poziomie, podstawowym, gimnazjalnym i ponadgimnazjalnym.</p> <p>14. Funkcjonowanie Miejsko-Gminnego Ośrodka Kultury.</p> <p>15. Dobry dostęp do usług infrastruktury społecznej.</p> <p>16. Jednostka Ochotniczej Straży Pożarnej.</p> <p>17. Pozytywne nastawienie władz samorządowych Gminy, co do działań prorozwojowych podejmowanych przez mieszkańców Osieka.</p>	<p>odpoczynku i rekreacji.</p> <p>12. Zbyt mała aktywność społeczna.</p>
<p>SZANSE</p>	<p>ZAGROŻENIA</p>
<p>1. Niewielka odległość od znanych pod względem historycznym miast aktywnych turystycznie, jak: Sandomierz, Połaniec, Opatów.</p> <p>2. Promocja Gminy w celu pozyskania inwestorów.</p> <p>3. Rozwój mikro, małych i średnich przedsiębiorstw.</p> <p>4. Możliwość realizacji projektów z wykorzystaniem środków z budżetu Unii Europejskiej.</p> <p>5. Wzrost aktywności i integracji społeczności lokalnej.</p> <p>6. Możliwość realizacji projektów z wykorzystaniem funduszy Unii Europejskiej.</p> <p>7. Organizacja czasu wolnego dzieci i młodzieży, zagospodarowanie miejsc rekreacji mieszkańców Osieka.</p> <p>8. Pobudzenie przedsiębiorczości wśród mieszkańców.</p> <p>9. Uproszczenie przepisów dotyczących zakładania działalności gospodarczej.</p> <p>10. Wykorzystanie położenia w pobliżu szlaków komunikacyjnych.</p> <p>11. Poprawa jakości dróg.</p>	<p>1. Migracja młodych i wykształconych osób w związku z brakiem pracy i perspektyw.</p> <p>2. Wzrost przestępczości i patologii społecznych spowodowany brakiem oferty spędzania czasu wolnego.</p> <p>3. Postępujące ubożenie społeczeństwa.</p> <p>4. Słaba aktywność społeczności lokalnej, apatia i brak zaangażowania w sprawy miejscowości.</p> <p>5. Spadek liczby urodzeń.</p> <p>6. Brak inwestorów wewnętrznych i zewnętrznych.</p> <p>7. Wzrost poziomu bezrobocia w regionie.</p> <p>8. Niska opłacalność produkcji rolnej.</p> <p>9. Brak wykwalifikowanej siły roboczej, w związku z migracją młodych ludzi.</p> <p>10. Niestabilność polityczna i gospodarcza państwa.</p> <p>11. Ograniczony dostęp do środków UE i trudne procedury aplikacyjne.</p> <p>12. Niezgodności w zakresie prawa polskiego z unijnym w zakresie ochrony środowiska, powodujące blokowanie inwestycji.</p>

9. Miejscowość Osiek w 2017 roku

Podczas spotkań z mieszkańcami wypracowano wspólnie wizję rozwoju miejscowości Osiek na najbliższe lata. Z wizji bezpośrednio wynikają obszary, które powinny być rozwijane. Obszary, cele i kierunki działania, dla każdej ze sfer życia społeczno-gospodarczego, wzajemnie się uzupełniają.

Dwa obszary rozwojowe:

ROZBUDOWA I MODERNIZACJA INFRASTRUKTURY TECHNICZNEJ

Cel: Poprawa stanu infrastruktury technicznej warunkującej standard życia mieszkańców, spowoduje poprawę wizerunku i wzrost konkurencyjności miejscowości w regionie i województwie. Realizacja tego zadania przyczyni się do stworzenia lepszych warunków życia mieszkańców oraz zachęci nowe osoby do osiedlania się w Osieku. Ponadto zmodernizowana infrastruktura techniczna stanowi zachętę dla nowych inwestorów, co przekłada się na zwiększenie liczby miejsc pracy.

Priorytety: Remont nawierzchni oraz budowa nowych dróg lokalnych, powiatowych, wojewódzkich i krajowej wraz z infrastrukturą towarzyszącą; uporządkowanie rowów i poboczy, budowa ścieżek rowerowych i spacerowych, modernizacja i uzupełnienie braków w oświetleniu ulicznym; budowa sieci gazowej, rozbudowa istniejącej sieci kanalizacyjnej oraz oczyszczalni ścieków; stworzenie miejsc parkingowych w centrum miasta.

ROZWÓJ INFRASTRUKTURY SPOŁECZNEJ INTEGRUJĄCEJ MIESZKAŃCÓW OSIEKA

Cel: Modernizacja obiektów związanych z życiem kulturalnym i społecznym w sposób pośredni wpłynie na aktywniejszą i efektywniejszą współpracę na rzecz dorobku kulturowego miejscowości, jednocześnie zapewni dogodniejsze warunki dla działających w tym zakresie stowarzyszeń i organizacji. Mieszkańcy uczestniczą w życiu społecznym swojej miejscowości poprzez aktywne działanie w istniejących i nowopowstałych organizacjach pozarządowych. Bodźcem pobudzającym aktywne postawy są możliwości w pozyskiwaniu środków zewnętrznych, które umożliwiają doposażenie obiektów w niezbędny sprzęt, integrację członków, zagospodarowanie czasu wolnego. Mieszkańcy

Osieka mogą korzystać z bogatej oferty miejsc przeznaczonych do rekreacji oraz aktywnego spędzania wolnego czasu, skierowanej do różnych grup wiekowych.

Priorytet: Przebudowa i rozbudowa wraz z doposażeniem w niezbędny sprzęt Miejsko-Gminnego Ośrodka Kultury.

Priorytet: Zachowanie dziedzictwa kulturowego poprzez renowację zabytkowego kościoła p.w. Św. Stanisława Biskupa i Męczennika w Osieku.

Priorytet: Rozbudowa infrastruktury sportowej poprzez budowę budynku socjalnego na stadionie w Osieku.

Priorytet: Poprawa estetyki przestrzeni handlowo-usługowej poprzez remont istniejącego targowiska.

Priorytet: Przebudowa i rozbudowa wraz z doposażeniem Zespołu Szkół im. Jana Pawła II i Przedszkola w Osieku.

Priorytet: Wyznaczenie i zagospodarowanie obszaru przeznaczonego do wypoczynku oraz rekreacji, a także budowa kompleksu sportowego.

Na podstawie tak określonych celów strategicznych została określona wizja miejscowości Osieka w 2017 roku:

Osiek

to miejscowość czysta, zadbane i bezpieczna, przyjazna dla wszystkich mieszkańców, zaspokajająca ich potrzeby społeczne, kulturalne i edukacyjne, oferująca wysoką jakość życia, posiadająca rozwiniętą i dobrze utrzymaną infrastrukturę techniczną oraz nowoczesne zaplecze sportowe i rekreacyjne.

10. Komplementarność celów strategicznych z innymi programami

Konstrukcja Planu Odnowy Miejscowości Osiek na lata 2010 – 2017 zakłada spójność jego celów strategicznych z następującymi programami:

Tabela 9. Komplementarność celów POM z innymi programami.

LP.	PROGRAM	CEL/PRIORYTET/ZADANIE
1.	Narodowa Strategia Rozwoju Regionalnego na lata 2007-2013	Cel 1: Rozwój konkurencyjności gospodarczej polskich regionów. Priorytet 1.4: Rozwój infrastruktury wzmacniającej konkurencyjność województw (str. 28)
2.	Strategia Rozwoju Kraju 2007-2015	Priorytet 2: Poprawa stanu infrastruktury technicznej i społecznej. Działanie: Infrastruktura społeczna – infrastruktura kultury, turystyki i sportu. Priorytet 5: Rozwój obszarów wiejskich. Działanie: Rozwój i poprawa infrastruktury technicznej i społecznej na obszarach wiejskich (str. 40,54)
3.	Narodowa Strategia Spójności 2007-2013 (Narodowe Strategiczne Ramy Odniesienia 2007-2013)	Cel 3: Budowa i modernizacja infrastruktury technicznej i społecznej mającej podstawowe znaczenie dla wzrostu konkurencyjności Polski. Cel 6: Wyrównywanie szans rozwojowych i wspomaganie zmian strukturalnych na obszarach wiejskich (str. 42)
4.	Program Rozwoju Obszarów Wiejskich na lata 2007-2013	Oś 3: Jakość życia na obszarach wiejskich i różnicowanie gospodarki wiejskiej. Działanie: Odnowa i rozwój wsi. Działanie: Podstawowe usługi dla gospodarki i ludności wiejskiej. Leader 2007-2013 Oś 4: Wdrażanie Lokalnej Strategii Rozwoju.
5.	Strategia Rozwoju Województwa Świętokrzyskiego do roku 2020	Cel 3: Ochrona i racjonalne wykorzystanie zasobów przyrody i dóbr kultury. Priorytet 1: Tworzenie warunków rozwoju turystyki, sportu i rekreacji. Działanie: Modernizacja i rozbudowa bazy sportowo-rekreacyjnej w regionie. Cel 5: Rozwój systemów infrastruktury technicznej i społecznej. Priorytet 1: Rozbudowa i podnoszenie standardów

		<p>infrastruktury społecznej.</p> <p>Działanie 2: Poprawa dostępu do infrastruktury edukacyjnej na poziomie podstawowym i średnim.</p> <p>Cel 6: Aktywizacja rolnictwa i wielofunkcyjny rozwój obszarów wiejskich.</p> <p>Priorytet 1: Wielofunkcyjny rozwój obszarów wiejskich umożliwiający przechodzenie ludności wiejskiej do zawodów pozarolniczych.</p> <p>Działanie 5: Rozwój infrastruktury technicznej i społecznej umożliwiający poprawę jakości życia na obszarach wiejskich (str. 85).</p>
<p>6.</p>	<p>Strategia Zrównoważonego Rozwoju Powiatu Staszowskiego na lata 2000-2015</p>	<p>Cel generalny: Tworzenie optymalnych warunków zrównoważonego rozwoju gospodarczego i społecznego powiatu.</p> <p>Cel warunkujący: Rozwój nauki i oświaty. Upowszechnianie sportu i wychowania fizycznego. Troska o zachowanie dóbr kultury.</p> <p>Priorytet: Wspieranie działalności związków sportowych oraz klubów, organizowanie rozgrywek i festynów oraz innych imprez o charakterze masowym (str. 60)</p> <p>Priorytet: Działania zmierzające do zachowania odziedziczonych dóbr kultury, zapobieganie dewastacji zabytków. Prowadzenie działalności edukacyjnych i promocyjnych dotyczących dziedzictwa kulturowego (str. 60)</p> <p>Cel warunkujący: Ochrona i racjonalne wykorzystanie zasobów przyrody, rozwój turystyki i rekreacji.</p> <p>Priorytet: Tworzenie warunków do rozwoju turystyki, stałe podnoszenie standardu oferowanych usług, odpowiednia ich promocja. Troska o zachowanie dziedzictwa kulturowego odziedziczonego w postaci zabytków (str. 61)</p> <p>Cel warunkujący: Rozbudowa infrastruktury gospodarczej i technicznej.</p> <p>Priorytet: Poprawa systemu komunikacyjnego dla ruchu towarowego, pasażerskiego i pieszego. Rozbudowa sieci zaopatrzenia w gaz, uzupełnienie brakujących elementów w systemie wodno-kanalizacyjnym (str. 61)</p> <p>Priorytet: Ograniczenie oddziaływania gospodarki na środowisko poprzez planową rozbudowę</p>

		infrastruktury, usprawnienie gospodarki odpadami, pełne wykorzystanie możliwości istniejących oczyszczalni ścieków (str. 61)
7.	Strategia Rozwoju Miasta i Gminy Osiek do 2010(12) roku	<p>Cel główny: Miasto i Gmina Osiek jest gminą rolniczą z wpisaną w jej rzeczywistość funkcją przemysłową. Istnienie na jej terenie Kopalni Siarki "Osiek" stanowi jej stały element i mocną stroną gminy. Gmina jest otwartą na inwestorów w zakresie przetwórstwa rolno - spożywczego i usług obsługi rolnictwa. Przy systematycznym urzeczywistnianiu wizji gminy, z ukierunkowaniem na rozwój obu funkcji jako równoważnych, uznaje się za celowe tworzenie uzupełniającej funkcji bazującej na trwałych wartościach krajobrazu – funkcji turystyczno - wypoczynkowej. Łącznie ma to stworzyć atrakcyjne warunki bytowania mieszkańców gminy, zachęcając jednocześnie do inwestowania na jej terenie.</p> <p>Cele strategiczne:</p> <p>II. Poprawa w zakresie infrastruktury technicznej i drogowej.</p> <p>III. Poprawa stanu środowiska w gminie.</p> <p>IV. Podniesienie poziomu życia gospodarczego gminy.</p> <p>V. Poprawa w zakresie sfery socjalnej.</p>

11. Opis planowanych zadań inwestycyjnych i przedsięwzięć aktywizujących społeczność lokalną

Poniższa tabela zawiera przedsięwzięcia inwestycyjne, które zostały uzgodnione przez mieszkańców miejscowości Osiek jako propozycje do Planu Odnowy Miejscowości.

Przedstawione przedsięwzięcia zostały zaplanowane na lata 2010-2017. Zadania te mogą być współfinansowane z Programu Rozwoju Obszarów Wiejskich na lata 2007-2013 w ramach działania „Odnowa i rozwój wsi”, Programu Rozwoju Obszarów Wiejskich na lata 2014-2020, Regionalnego Programu Operacyjnego Województwa Świętokrzyskiego na lata 2007-2013, Regionalnego Programu Operacyjnego Województwa Świętokrzyskiego na lata 2014-2020 oraz Programu Operacyjnego Infrastruktura i Środowisko na lata 2007-2013 oraz jego kontynuacji na lata 2014-2020.

11.1 Zadania inwestycyjne do realizacji w latach 2010-2017 wskazane przez mieszkańców miejscowości Osiek

Tabela 10. Zadania inwestycyjne do realizacji w latach 2010-2017 wskazane przez mieszkańców miejscowości Osiek.

L.P.	NAZWA INWESTYCJI	HARMONOGRAM REALIZACJI [W LATACH]	SZACUNKOWA KWOTA KOŃCOWA (BRUTTO)	ŹRÓDŁA JEJ POZYSKANIA
CEL STRATEGICZNY 1 – ROZBUDOWA I MODERNIZACJA INFRASTRUKTURY TECHNICZNEJ				
1.	Remont nawierzchni dróg.	2011 – 2017	850 000,00	Środki Unii Europejskiej, środki Powiatu Staszowskiego, środki Generalnej Dyrekcji Dróg Krajowych i Autostrad, środki własne, inne dotacje.
2.	Uporządkowanie rowów i poboczy.	2010 – 2017	25 000,00	Środki własne, inne dotacje, małe granty.
3.	Budowa ścieżek rowerowych i spacerowych.	2012 – 2017	80 000,00	Środki Unii Europejskiej, środki własne, inne dotacje.
4.	Modernizacja i uzupełnienie braków w oświetleniu ulicznym.	2010 – 2017	35 000,00	Środki Unii Europejskiej, środki własne, inne dotacje, małe granty.
5.	Budowa sieci gazowej.	2012 – 2017	2 000 000,00	Środki Unii Europejskiej, środki własne.
6.	Rozbudowa istniejącej sieci kanalizacyjnej.	2013 – 2017	4 500 000,00	Środki Unii Europejskiej, środki własne.
7.	Stworzenie miejsc parkingowych w centrum miasta przy Urzędzie Miasta i Gminy.	2011 – 2017	150 000,00	Środki Unii Europejskiej, środki własne.
8.	Rozbudowa oczyszczalni ścieków.	2014 – 2017	1 500 000,00	Środki Unii Europejskiej, inne dotacje, środki własne.

9.	Budowa dróg gminnych z infrastrukturą towarzyszącą.	2014 – 2017	3 500 000,00	Środki Unii Europejskiej, inne dotacje, środki własne.
CEL STRATEGICZNY 2 – ROZWÓJ INFRASTRUKTURY SPOŁECZNEJ INTEGRUJĄCEJ MIESZKAŃCÓW OSIEKA				
10.	Doposażenie Miejsko-Gminnego Ośrodka Kultury w niezbędny sprzęt.	2011	154 164,00	Środki Unii Europejskiej, środki własne.
11.	Wyznaczenie i zagospodarowanie obszaru przeznaczonego do wypoczynku i rekreacji.	2011 – 2017	120 000,00	Środki Unii Europejskiej, małe granty, środki własne, inne dotacje.
12.	Budowa kompleksu sportowego.	2012 – 2017	3 500 000,00	Środki Unii Europejskiej, środki własne, inne dotacje, małe granty.
13.	Renowacja zabytkowego kościoła p.w. Św. Stanisława Biskupa i Męczennika.	2014 – 2015	600 000,00	Środki Unii Europejskiej, inne dotacje środki własne.
14.	Budowa budynku socjalnego na stadionie w Osieku.	2014 – 2017	800 000,00	Środki Unii Europejskiej, inne dotacje środki własne.
15.	Remont istniejącego targowiska.	2014 – 2017	2 500 000,00	Środki Unii Europejskiej, inne dotacje środki własne.
16.	Rozbudowa i przebudowa Miejsko-Gminnego Ośrodka Kultury.	2014 – 2017	500 000,00	Środki Unii Europejskiej, inne dotacje środki własne.
17.	Rozbudowa i przebudowa Zespołu Szkół im. Jana Pawła II oraz Przedszkola.	2014 – 2017	600 000,00	Środki Unii Europejskiej, inne dotacje środki własne.
18.	Wyposażenie Miejsko-Gminnego Ośrodka Kultury oraz Zespołu Szkół im. Jana Pawła II.	2014 – 2017	200 000,00	Środki Unii Europejskiej, inne dotacje środki własne.

11.2 Zadania nie inwestycyjne

Poniżej zamieszczono zestawienie zadań „nie inwestycyjnych”, których realizacja powinna się odbywać na bieżąco. Zadania te pociągają za sobą niewielkie nakłady finansowe.

Tabela 11. Zadania nie inwestycyjne.

1.	Organizacja imprez i uroczystości kulturalnych i środowiskowych.
2.	Zorganizowanie kursów dla mieszkańców według ich zainteresowań.
3.	Działania mające na celu zwiększenie aktywności społecznej mieszkańców Osieka skutkujące powstaniem większej ilości lokalnych organizacji pozarządowych.
4.	Wypracowanie i przygotowanie wniosków o dofinansowanie imprez kulturalno – sportowo – oświatowych oraz szkoleń, warsztatów i innych form aktywności z programów UE, zwłaszcza z Programu Operacyjnego Kapitał Ludzki, Programu Operacyjnego Wiedza, Edukacja, Rozwój oraz Regionalnego Programu Operacyjnego Województwa Świętokrzyskiego na lata 2014-2020.
5.	Inicjowanie szkoleń i doradztwa w zakresie zakładania i prowadzenia własnych działalności gospodarczych, w celu pobudzenia i inicjowania aktywności gospodarczej, wspierania i promowania aktywnych postaw.
6.	Organizowanie spotkań mieszkańców z twórcami ludowymi, społecznikami.
7.	Organizacja wyjazdów i wycieczek po najbliższej okolicy.
8.	Wspieranie i promowanie przedsiębiorców tworzących nowe miejsca pracy.

12. Opis zadań realizowanych w ramach „PROW 2007 – 2013”, działanie „Odnowa i rozwój wsi”

W ramach zadań priorytetowych, współfinansowanych ze środków Programu Rozwoju Obszarów Wiejskich na lata 2007-2013 w miejscowości Osiek doposażony został Miejsko-Gminny Ośrodek Kultury. Jedyną instytucją kultury na obszarze Gminy Osiek nie posiadała odpowiedniej ilości i jakości sprzętu, który pozwoliłby na jeszcze intensywniejsze działania w sferze kulturalnej.

W ramach projektu zakupiono niezbędne wyposażenie do pracowni muzycznej i komputerowej oraz sceny mobilnej. Szczegółowy spis sprzętu, który Miejsko-Gminny Ośrodek Kultury zakupił, znajduje się w poniższej tabeli:

Tabela 12. Spis sprzętu, zakupionego przez M-GOK w Osieku.

NAZWA		ILOŚĆ W SZT.
Lp.	Pracownia muzyczna	
Mikrofony		
1.	Shure PGX24/SM58 (bezprzewodowy)	5
2.	Shure SM 58 LCE (przewodowy)	6
3.	Shure SM 57 LC (do instrumentów)	3
4.	Uchwyty do racka (bezprzewodowe)	3
Instrumenty muzyczne		
5.	Pianino cyfrowe	1
6.	Yamaha APX-500 FM OBB (gitara elektroakustyczna)	1
7.	Yamaha BB (gitara basowa)	1
8.	Ibanez AR 250 (gitara elektryczna)	1
9.	Perkusja Yamaha	1
10.	Combo gitarowe VOX (lampa)	1
11.	Combo basowe Ashdown NEO 410 H	1
Oświetlenie		
12.	Par 64 LED	20
13.	Martin MAC 250 Entour	2
14.	Sterownik świateł	1
15.	Wytwornica dymu	1
16.	Laser	1
17.	Rampa na światła (Showtec 2x statyw z korbą i konstrukcja)	1

Nagłośnienie		
18.	Peavey QW 218 SUB (kolumna basowa)	4
19.	Końcówka mocy Peavey CS 4080Hz	2
20.	Peavey UL 215H	4
21.	Końcówka mocy PV 2600	2
22.	Di box Alto 4 kanałowy	3
23.	Okablowanie (xlr, jack, rca, przejściówki...)	-
24.	Monitory odsłuchowe HAND BOX	2
25.	Podwójny odtwarzacz CD do racka	1
26.	Korektor graficzny (equalizer)	2
Skrzynie i case'y		
27.	Case 8U	1
28.	Case 4U	2
29.	Kufer na okablowanie	1
30.	Szpula na multicore	1
31.	Case do dibox'ów i nadajników mikrofonów bezprzew.	1
<i>Lp.</i>	<i>Pracownia komputerowa</i>	
1.	Jednostki centralne HP + system Windows 7 (lub XP)	6
2.	Monitory LCD 19"	11
3.	Biurko do komputera	6
4.	Switch (podział łącza)	1
5.	Kable do łącza internetowego + listwy ochronne	-
6.	Licencja na oprogramowanie (Fire Cafe)	1
7.	Oprogramowanie Corel Draw X3 (licencja na 1 stanowisko)	1
	<i>Scena mobilna</i>	1

Całkowity koszt brutto zadania priorytetowego wynosił 154 164,00 zł.

W ramach zadania priorytetowego, współfinansowanego ze środków Programu Rozwoju Obszarów Wiejskich na lata 2007-2013 w miejscowości Osiek planuje się wykonanie renowacji zabytkowego kościoła p.w. Św. Stanisława Biskupa i Męczennika.

Głównymi problemami występującymi na terenie świątyni są:

- zły stan techniczny dachu;
- pękająca i odpadająca elewacja;
- brak odwodnienia wokół budynku.

Zły stan techniczny połaci dachowej kościoła powoduje odrywanie się i spadanie jej elementów, co zagraża bezpieczeństwu ludzi. Intensywne opady atmosferyczne mogą spowodować zalanie i zniszczenie obiektu, jak również zdobnych polichromii, wymalowanych na ścianach i suficie. Niezadawalający stan elewacji, szczególnie od strony północnej zaburza estetykę kościoła. Brak odwodnienia wokół obiektu powoduje zawilgocenie fundamentów oraz może przyczynić się do powstawania wilgoci, która prowadzi do występowania wykwitów, grzybów i pleśni.

W celu wyeliminowania w/w problemów niezbędne jest podjęcie takich działań jak: wymiana dachu, remont elewacji i wykonanie odwodnienia. Realizacja projektu przyczyni się do utrzymania dobrego stanu technicznego obiektu, a tym samym zapewni bezpieczeństwo uczęszczającym do kościoła mieszkańcom oraz turystom.

Całkowity koszt inwestycji to ok. 1 080 000,00 zł. w tym:

- remont dachu – ok. 600 000,00zł.
- odnowienie elewacji wraz z inekcją poziomą – ok. 450 000,00zł.
- odwodnienie – ok. 30 000,00zł.

12.1 Harmonogram rzeczowo-finansowy zadań priorytetowych

Tabela 13. Harmonogram rzeczowo-finansowy zadań priorytetowych.

Lata	2009		2010		2011		2012		2013		2014		2015	
	I	II	I	II	I	II	I	II	I	II	I	II	I	II
Opracowanie Planu Odnowy Miejscowości Osiek														
Przygotowanie niezbędnej specyfikacji istotnych warunków zamówienia – Miejsko-Gminny Ośrodek Kultury														
Złożenie wniosku o dofinansowanie – Miejsko-Gminny Ośrodek Kultury														
Zakup niezbędnego sprzętu i wyposażenia – Miejsko-Gminny Ośrodek Kultury														
Rozliczenie dotacji - Miejsko-Gminny Ośrodek Kultury														
Aktualizacja Planu Odnowy Miejscowości Osiek														
Złożenie wniosku o dofinansowanie – kościół p.w. Św. Stanisława Biskupa i Męczennika														
Wymiana dachu, remont elewacji, wykonanie odwodnienia - kościół p.w. Św. Stanisława Biskupa i Męczennika														
Rozliczenie dotacji - kościół p.w. Św. Stanisława Biskupa i Męczennika														

13. Realizacja Planu Odnowy Miejscowości

Realizacja projektów zawartych w Planie Odnowy Miejscowości Osiek będzie uzależniona bezpośrednio od możliwości finansowych Gminy oraz od wielkości dofinansowania ze źródeł zewnętrznych. Wdrożenie Planu będzie mieć bezpośredni pozytywny wpływ na poprawę warunków życia mieszkańców, atrakcyjność miejscowości, poprawę warunków komunikacji drogowej, wzrost poziomu bezpieczeństwa na drodze, zmniejszenie negatywnego oddziaływania na środowisko. Zostaną osiągnięte założone cele i wizja miejscowości Osiek.

Wskaźniki osiągnięcia Planu Odnowy Miejscowości Osiek:

1. wskaźnik produktu:

- a. długość wybudowanych dróg lokalnych, powiatowych, wojewódzkich i krajowych w miejscowości,
- b. długość zmodernizowanych nawierzchni dróg lokalnych, powiatowych, wojewódzkich i krajowych w miejscowości,
- c. długość oczyszczonych rowów odwadniających i poboczy,
- d. długość wybudowanej sieci kanalizacyjnej,
- e. długość wybudowanych ścieżek rowerowych i spacerowych,
- f. liczba wybudowanych przyłączy kanalizacyjnych,
- g. liczba przebudowanych oczyszczalni ścieków,
- h. liczba utworzonych miejsc parkingowych,
- i. liczba wyposażonych obiektów infrastruktury społecznej,
- j. liczba wybudowanych i wyposażonych budynków,
- k. powierzchnia zagospodarowanych terenów rekreacyjnych,
- l. powierzchnia obiektów zabytkowych poddanych procesom: konserwacji, renowacji, rewaloryzacji, zachowaniu.

2. wskaźnik rezultatu:

- a. liczba osób korzystających z wybudowanych/przebudowanych/rozbudowanych budynków,
- b. natężenie ruchu na wyremontowanych/wybudowanych drogach na obszarze miejscowości,
- c. liczba osób korzystających z wyposażonych obiektów infrastruktury społecznej,

- d. liczba osób podłączonych do sieci kanalizacyjnej,
- e. liczba osób korzystających z zagospodarowanych terenów rekreacyjnych,
- f. liczba osób odwiedzających obiekty dziedzictwa kulturowego.

3. wskaźnik oddziaływania:

- a. poprawa bezpieczeństwa ruchu drogowego,
- b. zmniejszenie nakładów na bieżące remonty nawierzchni,
- c. poprawa zdrowotności mieszkańców,
- d. poprawa aktywności społecznej mieszkańców,
- e. poprawa jakości środowiska przyrodniczego.

13.1 Wdrażanie

Poszczególne projekty będą wdrażane w oparciu o zasady wydatkowania środków wg źródeł ich pochodzenia. W niektórych sytuacjach może to oznaczać, że chcąc korzystać z różnych źródeł finansowania należy sprostać wielu wymaganiom formalnym. Dotyczy to w szczególności odmiennych zasad wykorzystywania środków pochodzących ze źródeł krajowych oraz z Unii Europejskiej.

Funkcję Instytucji Zarządzającej, Koordynującej i Wdrażającej realizację Planu Odnowy Miejscowości będzie pełnił Burmistrz Miasta i Gminy Osiek. Zakres jego zadań:

- a. ustalenie szczegółowych zasad i kryteriów realizacji Planu,
- b. zbieranie danych statystycznych i finansowych na temat postępów wdrażania oraz przebiegu realizacji projektów w ramach Planu,
- c. zapewnienie zgodności realizacji Planu z poszczególnymi dokumentami programowymi wyższego rzędu,
- d. zapewnienie przygotowania i wdrożenia Planu w zakresie informacji i promocji,
- e. dokładne oceny ex-post po zakończeniu realizacji Planu.

Tabela 14. Harmonogram wdrażania Planu Odnowy Miejscowości Osiek.

ZADANIE	ODPOWIEDZIALNI	TERMIN REALIZACJI
Zainicjowanie tworzenia Planu Odnowy Miejscowości Osiek	Burmistrz	czerwiec 2009
Przygotowanie Planu Odnowy Miejscowości	Burmistrz/Rada Miejska/mieszkańcy/zewnętrzni doradcy	listopad/grudzień 2009, styczeń 2010
Uchwalenie Planu Odnowy Miejscowości Osiek przez zebranie mieszkańców	zebranie mieszkańców	kwiecień 2010
Zatwierdzenie Planu Odnowy Miejscowości Osiek na Sejsji Rady Miejskiej	Rada Miejska	maj 2010
Opracowanie dokumentacji technicznych ze szczególnym uwzględnieniem projektów i zadań mogących uzyskać wsparcie z funduszy strukturalnych	Burmistrz/projektanci	IV kwartał 2009, I kwartał 2010
Aktualizacja Planu Odnowy Miejscowości i uchwalenie przez zebranie mieszkańców	Zewnętrzni doradcy/zebranie mieszkańców	czerwiec 2014
Realizacja zadań określonych poszczególnymi projektami zgodnie z harmonogramem przyjętym w Planie Odnowy Miejscowości	Burmistrz/Sołtys/Rada Miejska/ Mieszkańcy	do roku 2017

13.2 Finansowanie

Zadania do realizacji zapisane w „Planie Odnowy Miejscowości Osiek na lata 2010 – 2017” mogą być wsparte z następujących programów:

- a. Program Rozwoju Obszarów Wiejskich na lata 2007-2013, działanie „Odnowa i rozwój wsi” oraz Program Rozwoju Obszarów Wiejskich na lata 2014-2020.
- b. Regionalny Program Operacyjny Województwa Świętokrzyskiego na lata 2007-2013 oraz Regionalny Program Operacyjny Województwa Świętokrzyskiego na lata 2014-2020.
- c. Program Operacyjny Kapitał Ludzki oraz Program Operacyjny Wiedza, Edukacja, Rozwój.
- d. Fundacja Wspomagania Wsi.
- e. Polsko-Amerykańska Fundacja Wolności.
- f. Program Operacyjny Infrastruktura i Środowisko na lata 2007-2013 oraz 2014-2020.

Program Rozwoju Obszarów Wiejskich na lata 2007 – 2013 Działanie: Odnowa i rozwój wsi

Najważniejsze zadania realizowane w ramach tego działania związane są z tworzeniem dogodnych warunków dla rozwoju miejscowości, aktywizacją ludności wiejskiej, projektami związanymi z zagospodarowaniem przestrzeni publicznej, w tym z utrzymaniem, odbudową i poprawą stanu dziedzictwa kulturowego i przyrodniczego wsi oraz podniesieniem atrakcyjności turystycznej danej miejscowości.

Program Rozwoju Obszarów Wiejskich na lata 2014 – 2020

Celem głównym Programu jest poprawa konkurencyjności rolnictwa, zrównoważone zarządzanie zasobami naturalnymi i działania w dziedzinie klimatu oraz zrównoważony rozwój terytorialny obszarów wiejskich. W ramach zapewnienia zrównoważonego rozwoju obszarów wiejskich kontynuowane będą działania przyczyniające się do pobudzania przedsiębiorczości, odnowy i rozwoju wsi, w tym w zakresie infrastruktury technicznej, które będą realizowane zarówno w ramach odrębnych działań, jak również poprzez działanie Leader.

Regionalny Program Operacyjny Województwa Świętokrzyskiego na lata 2007-2013

Regionalny Program Operacyjny Województwa Świętokrzyskiego na lata 2007-2013 przygotowany został przez Zarząd Województwa Świętokrzyskiego, który pełni funkcję Instytucji Zarządzającej Programem. Podstawowym źródłem finansowania RPO WŚ 2007-2013 są środki Europejskiego Funduszu Rozwoju Regionalnego, któremu towarzyszy wkład krajowy, zarówno publiczny, jak i prywatny. Na finansowanie Regionalnego Programu Operacyjnego Województwa Świętokrzyskiego na lata 2007–2013 przeznaczono środki EFRR w wysokości 725 807 266 €. Wydaniu tych pieniędzy w województwie przyświecać ma nadrzędny cel, którym jest poprawa warunków sprzyjających budowie konkurencyjnej i generującej nowe miejsca pracy regionalnej gospodarki.

Regionalny Program Operacyjny Województwa Świętokrzyskiego na lata 2014-2020

Regionalny Program Operacyjny Województwa Świętokrzyskiego na lata 2014-2020 jest programem finansowanym zarówno ze środków Europejskiego Funduszu Rozwoju Regionalnego (EFRR), jak i Europejskiego Funduszu Społecznego (EFS). Zgodnie z Umową Partnerstwa alokacja środków unijnych na Program wynosi 1 363,2 mld €. Cel główny to: Województwo Świętokrzyskie jako region efektywnie wykorzystujący swoje potencjały rozwojowe, w oparciu o postęp technologiczny odpowiednie czerpanie z zasobów środowiska oraz budowę kapitału społecznego.

Program Operacyjny Kapitał Ludzki

Celem głównym Programu jest wzrost zatrudnienia i spójności społecznej. O dofinansowanie mogą ubiegać się podmioty posiadające osobowość prawną (stowarzyszenia, związki stowarzyszeń, fundacje, firmy, urzędy gmin, itp.). Dotacja może stanowić nawet 100% wartości realizowanego projektu. Pieniądze mogą być przeznaczone na realizację zadań związanych z poprawą jakości kapitału ludzkiego poprzez organizację szkoleń, warsztatów, zajęć pozalekcyjnych, świetlic środowiskowych. W większości działań można także część dotacji przeznaczyć na zakup materiałów, urządzeń i sprzętu (do 10% kwoty dotacji). Można również realizować projekty mające na celu tworzenie miejsc pracy poza rolnictwem, poprawę dostępu do zatrudnienia osób zagrożonych wykluczeniem społecznym oraz pobudzanie aktywności mieszkańców obszarów wiejskich na rzecz rozwoju edukacji i wykształcenia.

Program Operacyjny Wiedza, Edukacja, Rozwój

Program Operacyjny Wiedza Edukacja Rozwój (PO WER) powstał w odpowiedzi na potrzeby reform w obszarach zatrudnienia, włączenia społecznego, edukacji, szkolnictwa wyższego, zdrowia i dobrego rządzenia. Będzie też wspierał innowacje społeczne i współpracę ponadnarodową w wymienionych obszarach oraz wdrażanie w Polsce Inicjatywy na rzecz zatrudnienia osób młodych. PO WER będzie finansowany z Europejskiego Funduszu Społecznego (EFS) i alokacja środków wynosi 4,69 mld €. Beneficjentem mogą być podmioty publiczne, w tym m.in. jednostki samorządu terytorialnego oraz ich jednostki organizacyjne.

Fundacja Wspomagania Wsi

Celem Fundacji jest wspomaganie inicjatyw gospodarczych i społecznych mieszkańców wsi i małych miast oraz inicjatyw związanych z poprawą stanu infrastruktury obszarów wiejskich, poprawa warunków życia i gospodarowania na wiejskiej, rozwój społeczny i kulturalny, rozwój oświaty wśród ludności wiejskiej, ochrona środowiska naturalnego, wspieranie rozwoju niekonwencjonalnych źródeł energii, organizowanie opieki społecznej na wsi. Pomoc dla mieszkańców obszarów wiejskich Fundacja realizuje poprzez: udzielanie ze środków pieniężnych Fundacji kredytów przez banki, z którymi Fundacja ma podpisane umowy o współpracy, na realizację przedsięwzięć inwestycyjnych w zakresie działalności objętej celami statutowymi, udzielanie dotacji lub zwrotnej pomocy finansowej na warunkach preferencyjnych na realizację przedsięwzięć, prowadzenie doradztwa techniczno – ekonomicznego, prowadzenie szkoleń, popularyzowanie wiedzy teoretycznej i praktycznej, organizowanie zaopatrzenia technicznego wspomaganych przedsięwzięć.

Polsko-Amerykańska Fundacja Wolności (PAFW)

Fundacja działa na rzecz umacniania społeczeństwa obywatelskiego, demokracji i gospodarki rynkowej w Polsce, w tym wyrównywania szans rozwoju indywidualnego i społecznego, a jednocześnie wspiera procesy transformacji w innych krajach Europy Środkowo-Wschodniej. PAFW urzeczywistnia swoje cele poprzez realizację programów w następujących obszarach tematycznych: inicjatywy w zakresie edukacji, rozwój społeczności lokalnych, obywatel w demokratycznym państwie prawa i dzielenie się polskimi

doświadczeniami w zakresie transformacji. W działaniach na terenie Polski Fundacja koncentruje się obecnie na inicjatywach edukacyjnych, służących przede wszystkim wyrównywaniu szans, a także na wyzwaniu i umacnianiu energii obywatelskiej w miejscach wymagających szczególnego wsparcia. Wsparcie ze strony Fundacji można uzyskać tylko w ramach jej programów. Zainteresowani uzyskaniem finansowego wsparcia ze strony PAFW ubiegają się o dotacje składając wniosek bezpośrednio u realizatora określonego programu. Decyzje w sprawie przyznania dotacji podejmuje komisje ekspertów powoływane przez Fundację.

Program Operacyjny „Infrastruktura i Środowisko”

Cel Programu w latach 2007-2013 to poprawa atrakcyjności inwestycyjnej Polski i jej regionów poprzez rozwój infrastruktury technicznej przy równoczesnej ochronie i poprawie stanu środowiska, zdrowia, zachowaniu tożsamości kulturowej i rozwijaniu spójności terytorialnej.

Generalna Dyrekcja Dróg Krajowych i Autostrad nie uwzględnia remontu odcinka drogi krajowej nr 79 przebiegającej przez Gminę w zadaniach realizowanych w ramach Programu Operacyjnego Infrastruktura i Środowisko na terenie województwa świętokrzyskiego.

Program Operacyjny Infrastruktura i Środowisko 2014-2020 podobnie jak jego poprzednik POIiŚ 2007-2013, ma przede wszystkim wspierać rozwój infrastruktury technicznej kraju, co w efekcie przyczyni się do zrównoważonego rozwoju gospodarki oraz zwiększenia jej konkurencyjności. Głównym celem Programu będzie wsparcie gospodarki efektywnie korzystającej z zasobów i przyjaznej środowisku oraz sprzyjającej spójności terytorialnej i społecznej. Najważniejszymi jego beneficjentami będą podmioty publiczne, w tym jednostki samorządu terytorialnego.

13.3 Komunikacja społeczna i promocja

Informacja na temat realizacji Planu będzie przekazywana mieszkańcom w sposób ciągły:

- a. na zebraniach wiejskich,
- b. na sesjach Rady Miejskiej w Osieku,
- c. w biuletynie informacji publicznej,
- d. na tablicach ogłoszeniowych.

Realizacja Planu musi opierać się na właściwym odbieraniu informacji zwrotnej, tak aby móc dobrze go modyfikować. Kontynuowana będzie współpraca z sektorem prywatnym i organizacjami pozarządowymi. Celem działań informacyjnych będzie:

- a. zapewnienie powszechnego dostępu do informacji o możliwościach uzyskania wsparcia w ramach funduszy strukturalnych dla wszystkich grup docelowych,
- b. zapewnienie bieżącego informowania o zakresie i wymiarze pomocy wspólnotowej dla poszczególnych projektów i rezultatach działań na poziomie Gminy,
- c. zapewnienie współpracy z instytucjami zaangażowanymi w monitorowanie i realizowanie Planu w zakresie działań informacyjnych i promocyjnych poprzez wymianę informacji i wspólne przedsięwzięcia,
- d. wykorzystanie nowoczesnych technologii, takich jak Internet, poczta elektroniczna, elektroniczna archiwizacja dokumentów, w celu usprawnienia komunikacji pomiędzy podmiotami uczestniczącymi w realizacji Planu.

Wykorzystanie pomocy w ramach funduszy strukturalnych płynących z Unii Europejskiej uzależnione jest od poziomu świadomości w zakresie ich istnienia oraz możliwości pozyskania tych środków do rozwoju Gminy/miejscowości. W tym celu istnieje realna potrzeba konsekwentnego kształtowania pozytywnego wizerunku Planu Odnowy Miejscowości.

Realizacji polityki informacyjnej służyć mają następujące instrumenty:

- a. konferencje, seminaria, wykłady, warsztaty, prezentacje propagujące informacje o możliwościach wykorzystania środków unijnych,
- b. wizytacje projektów, ekspozycje projektów – mogą stanowić skuteczne metody prezentacji osiągnięć w zakresie realizacji inicjatyw z wykorzystaniem środków Unii Europejskiej, a także informacje o projektach oraz ich promocja przez beneficjentów,
- c. współpraca z mediami.

13.4 Monitoring

Monitorowanie POM to systematyczne i ciągle zbieranie, analiza i wykorzystywanie informacji o przebiegu wdrażania Planu na potrzeby jego zarządzania, oceny oraz podejmowania decyzji. Proces ten dostarcza niezbędnych informacji na temat postępów realizacji i efektywności wdrażania poszczególnych projektów inwestycyjnych oraz diagnozuje stan wykorzystania udzielonej pomocy finansowej.

Metodologia prowadzenia działań monitorujących opiera się na sprawozdaniach, wizytach na miejscu realizacji projektów, raportach z realizacji założonych zadań.

Kluczowe znaczenie w monitorowaniu i wdrażaniu Planu będzie miała Rada Miejska. Jej główną rolą będzie monitoring przebiegu realizacji zadań zawartych w Planie oraz ewentualne interweniowanie w przypadku stwierdzenia opóźnień lub nieuzasadnionej rezygnacji z realizacji zadań. Monitoring umożliwi bieżącą ocenę realizacji zadań oraz celów, prognozowanie ewentualnych zmian w realizacji, dokonywanie bieżących korekt i poprawek, podjęcie działań zabezpieczających i naprawczych, informowanie społeczności o uzyskanych wynikach.

Tabela 15. Harmonogram monitorowania Planu Odnowy Miejscowości Osiek.

ZADANIE	Sprawozdanie z realizacji Planu Odnowy Miejscowości	Przedkładanie uwag z przebiegu realizacji projektów i zadań zamieszczonych w Planie Odnowy Miejscowości.
ODPOWIEDZIALNI	Burmistrz	Rada Miejska
TERMIN REALIZACJI	Przed sesją absolutoryjną każdego roku	Raz do roku razem z wnioskiem do budżetu na kolejny rok

13.5 Aktualizacja

Niniejszy Plan Odnowy Miejscowości jest dokumentem otwartym, stwarzającym możliwość aktualizacji w zależności od potrzeb społecznych i uwarunkowań finansowych. Oznacza to, że mogą być dopisywane nowe zadania, a także to, że może zmienić się kolejność ich realizacji w zależności od uruchomienia i dostępu do funduszy UE.

Konieczność aktualizacji Planu Odnowy Miejscowości wynika ze zmieniających się uwarunkowań oraz zadań przewidywanych do realizacji na kolejne lata. W wyniku aktualizacji treść zapisów Planu musi odpowiadać założeniom postawionym w dokumencie.

Organem uprawnionym do aktualizacji Planu jest zebranie wiejskie. Uaktualnienie dokumentu musi być zatwierdzone przez Radę Miejską. Będzie ono dokonywane w przypadku wniesionych uwag.

BIBLIOGRAFIA:

I. Podstawowe dokumenty.

1. Strategia Rozwoju Miasta i Gminy Osiek do 2010(12) roku.
2. Plan Rozwoju Lokalnego Miasta i Gminy (2004-2013).
3. Strategia Zrównoważonego Rozwoju Powiatu Staszowskiego na lata 2000-2015.
4. Narodowa Strategia Rozwoju Regionalnego na lata 2007-2013.
5. Strategia Rozwoju Kraju 2007-2015.
6. Narodowe Strategiczne Ramy Odniesienia 2007-2013.
7. Program Rozwoju Obszarów Wiejskich na lata 2007-2013.
8. Strategia Rozwoju Województwa Świętokrzyskiego do 2020 roku.

II. Dane statystyczne.

1. Dane Urzędu Miasta i Gminy w Osieku.
2. Główny Urząd Statystyczny .

III. Źródła internetowe.

1. www.bip.osiek.iap.pl
2. www.wikipedia.org
3. www.staszowski.eu
4. www.stat.gov.pl
5. www.odnowawsi.pl

SPIS TABEL:

Tabela 1	Powierzchnia oraz liczba mieszkańców poszczególnych jednostek pomocniczych w Gminie Osiek wg stanu na 31.12.2008 roku.	str. 10
Tabela 2	Miejscowość Osiek w statystyce – stan na 31.12.2008 roku.	str. 11
Tabela 3	Struktura ludności miejscowości Osiek wg wieku – stan na 31.12.2008 roku.	str. 12
Tabela 4	Struktura powierzchni miejscowości Osiek.	str. 16

Tabela 5	Struktura gruntów według klas bonitacyjnych w Osiek.	str. 24
Tabela 6	Struktura gospodarstw rolnych w miejscowości Osiek.	str. 24
Tabela 7	Struktura prowadzonej działalności gospodarczej w miejscowości Osiek.	str. 25
Tabela 8	Analiza SWOT.	str. 30
Tabela 9	Komplementarność celów POM z innymi programami.	str. 34
Tabela 10	Zadania inwestycyjne do realizacji w latach 2010-2017 wskazane przez mieszkańców miejscowości Osiek.	str. 37
Tabela 11	Zadania nieinwestycyjne.	str. 39
Tabela 12	Spis sprzętu zakupionego przez M-GOK w Osieku.	str. 40
Tabela 13	Harmonogram rzeczowo-finansowy zadań priorytetowych.	str. 43
Tabela 14	Harmonogram wdrażania Planu Odnowy Miejscowości Osiek.	str. 46
Tabela 15	Harmonogram monitorowania Planu Odnowy Miejscowości Osiek.	str. 52

SPIS FOTOGRAFII:

Fotografia 1	Centrum miasta Osieka.	str. 8
Fotografia 2	Kościół pw. św. Stanisława Biskupa i Męczennika w Osieku	str. 18
Fotografia 3	Teren przed szkołą, przeznaczony na plac zabaw.	str. 19